



[illegible]

[illegible]

[illegible]

[illegible]

[illegible]



[illegible]



[illegible]

[illegible]

[illegible]

南投縣第21期南投市藍田市地重劃區重劃前後土地分配清冊																								
土地所有權人(首列登記人)姓名身分證字號						南投縣				地址														
						0001000800																		
代表或管理人姓名身分證字號						南投縣政府				地址	54001南投市中興路660號													
						61604805																		
重劃前土地情形										扣除各項負擔 後應分配面積 (㎡)	重劃後土地情形													
鄉鎮市區	地段	小段	地號	登記面積 (㎡)	取配面積 (㎡)	所有權人	持分情形		評定單價		使用分區	地段	小段	地號	面積	評定單價	預計繳領差額地價		所有權人	持分情形		建號		
						姓名	比率	面積 (㎡)	元/㎡	(㎡)					元/㎡	繳(元)	領(元)	姓名	比率	面積 (㎡)				
											住宅區	藍田		12	168.00	33,300			南投縣	1/1	168.00	依平均 地權條 例第60 條規定 ，由土 地所有 權人以 未建築 土地折 價抵付 之土地 （抵費 地）		
											合計									168.00				
附註：重劃後分配面積與實地指界交接土地面積如有不符，應以地政機關實際登記面積為準。																								

[illegible]

[illegible]

南投縣第21期南投市藍田市地重劃區重劃前後土地分配清冊																								
土地所有權人(首列登記人)姓名身分證字號						南投縣				地址														
						0001000800																		
代表或管理人姓名身分證字號						南投縣政府				地址	54001南投市中興路660號													
						61604805																		
重劃前土地情形										扣除各項負擔 後應分配面積 (㎡)	重劃後土地情形													
鄉鎮市區	地段	小段	地號	登記面積 (㎡)	取配面積 (㎡)	所有權人	持分情形		評定單價		使用分區	地段	小段	地號	面積	評定單價	預計繳領差額地價		所有權人	持分情形		建號	備註	
						姓名	比率	面積 (㎡)	元/㎡	(㎡)					元/㎡	繳(元)	領(元)	姓名	比率	面積 (㎡)				
											住宅區	藍田		15	176.39	31,700			南投縣	1/1	176.39		依平均 地權條 例第60 條規定 ，由土 地所有 權人以 未建築 土地折 價抵付 之土地 （抵費 地）	
											合計										176.39			

南投縣第21期南投市藍田市地重劃區重劃前後土地分配清冊																									
土地所有權人(首列登記人)姓名身分證字號						南投縣				地址															
						0001000800																			
代表或管理人姓名身分證字號						南投縣政府				地址	54001南投市中興路660號														
						61604805																			
重劃前土地情形										扣除各項負擔 後應分配面積 (㎡)	重劃後土地情形														
鄉鎮市區	地段	小段	地號	登記面積 (㎡)	取配面積 (㎡)	所有權人	持分情形		評定單價		使用分區	地段	小段	地號	面積	評定單價	預計繳領差額地價		所有權人	持分情形		建號	備註		
						姓名	比率	面積 (㎡)	元/㎡	(㎡)					元/㎡	繳(元)	領(元)	姓名	比率	面積 (㎡)					
										住宅區	藍田		16	176.39	31,700			南投縣	1/1	176.39		依平均地權條例第60條規定，由土地所有權人以未建築土地折價抵付之土地（抵費地）			
										合計										176.39					
					</																				



[illegible]

[illegible]

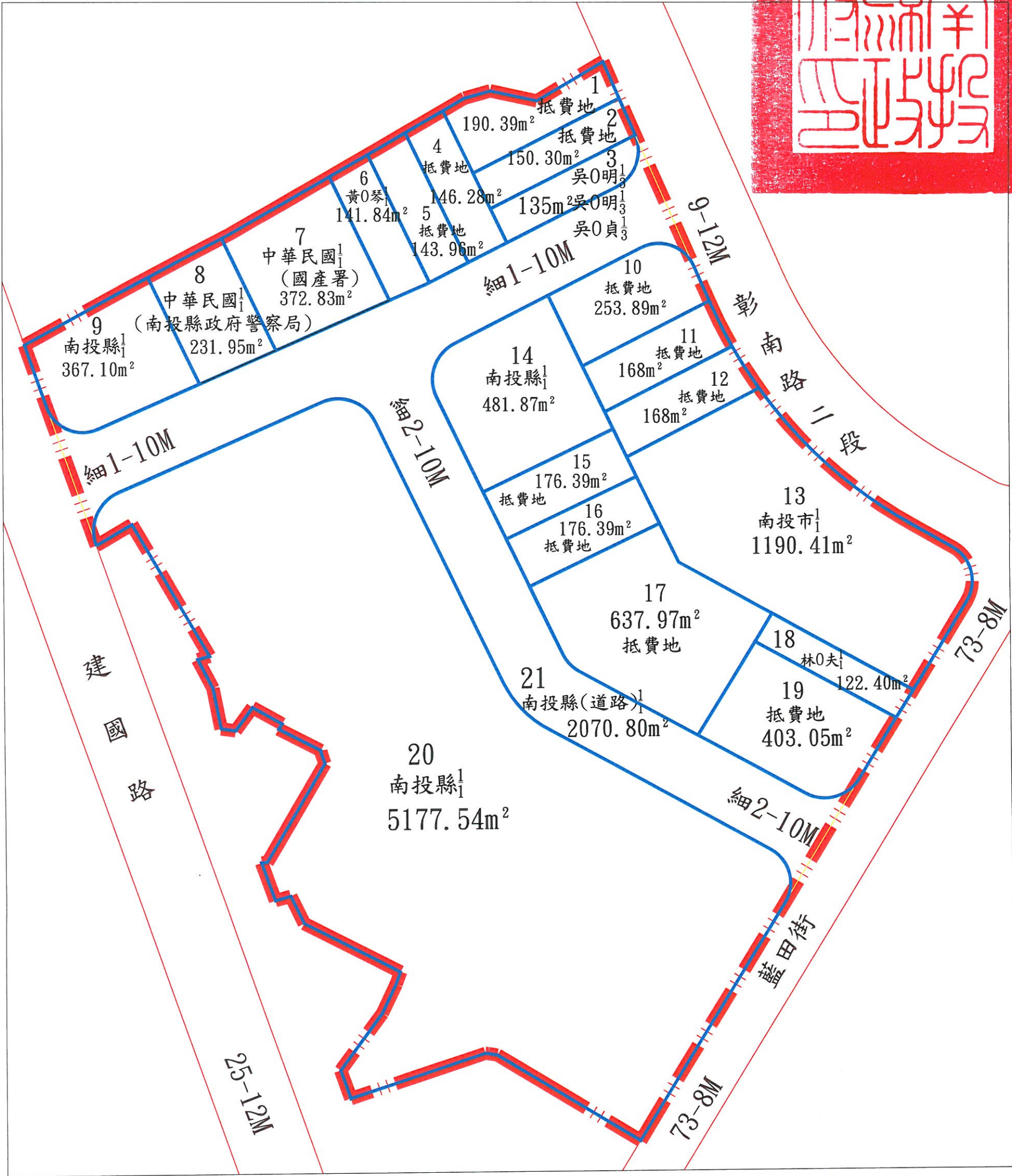

南投縣第21期南投市藍田市地重劃區重劃前後土地分配清冊																									
土地所有權人(首列登記人)姓名身分證字號						南投縣				地址															
						0001000800																			
代表或管理人姓名身分證字號						南投縣政府				地址	54001南投市中興路660號														
						61604805																			
重劃前土地情形										扣除各項負擔 後應分配面積 (㎡)	重劃後土地情形														
鄉鎮市區	地段	小段	地號	登記面積 (㎡)	取配面積 (㎡)	所有權人	持分情形		評定單價		使用分區	地段	小段	地號	面積	評定單價	預計繳領差額地價		所有權人	持分情形		建號	備註		
						姓名	比率	面積 (㎡)	元/㎡	(㎡)					元/㎡	繳(元)	領(元)	姓名	比率	面積 (㎡)					
										住宅區	藍田		19	403.05	31,700			南投縣	1/1	403.05		依平均 地權條 例第60 條規定 ，由土 地所有 權人以 未建築 土地折 價抵付 之土地 （抵費 地）			
																				403.05					
										合計															
附註：重劃後分配面積與實地指界交接土地面積如有不符，應以地政機關實際登記面積為準。																									



[illegible]

[illegible]

南投縣第21期南投市藍田市地重劃區重劃後土地分配圖



圖名：南投縣第21期南投市藍田市地重劃區重劃後土地分配圖

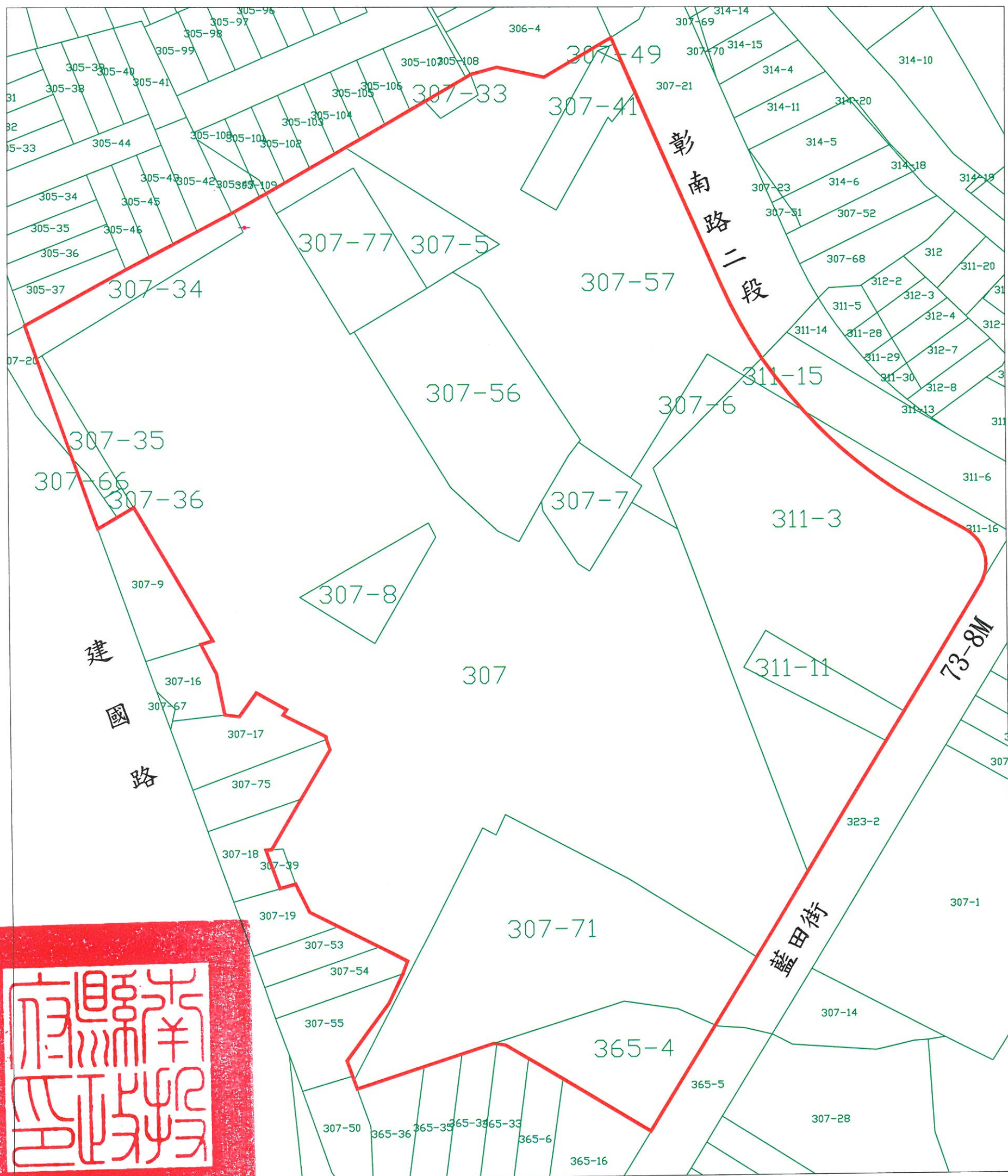
圖例： 重劃區範圍 重劃後土地分配線 重劃後分配地號



註1:重劃後分配面積與實地指界交接土地面積如有不符，應以地政機關實際登記面積為準。






南投縣第21期南投市藍田市地重劃區重劃前地籍圖



圖名：南投縣第21期南投市藍田市地重劃區重劃前地籍圖

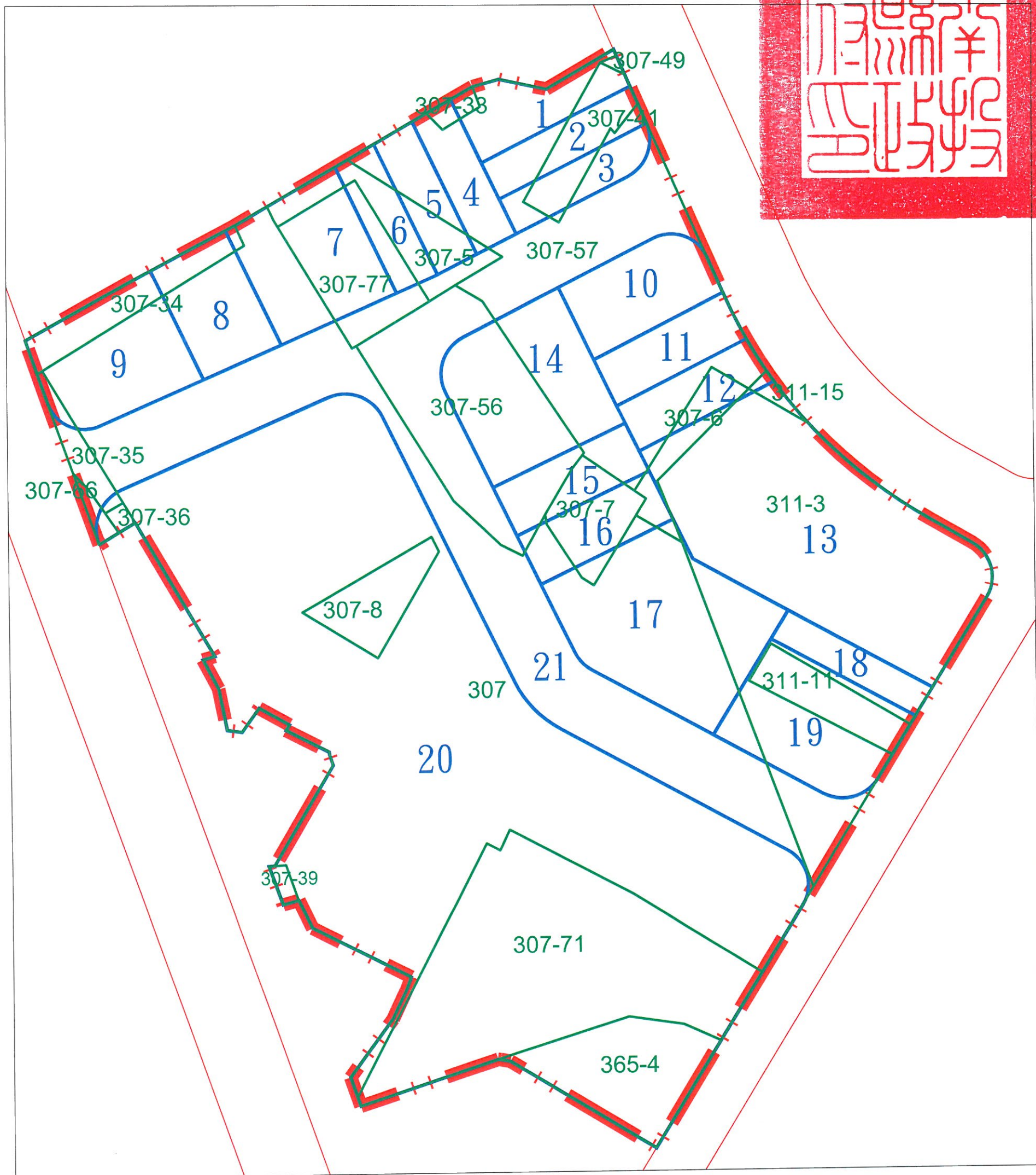

圖例：

	重劃範圍
	重劃前地籍線
	重劃前地號





# 南投縣第21期南投市藍田市地重劃區重劃前後地號圖



圖名：南投縣第21期南投市藍田市地重劃區重劃前後地號圖

圖例：

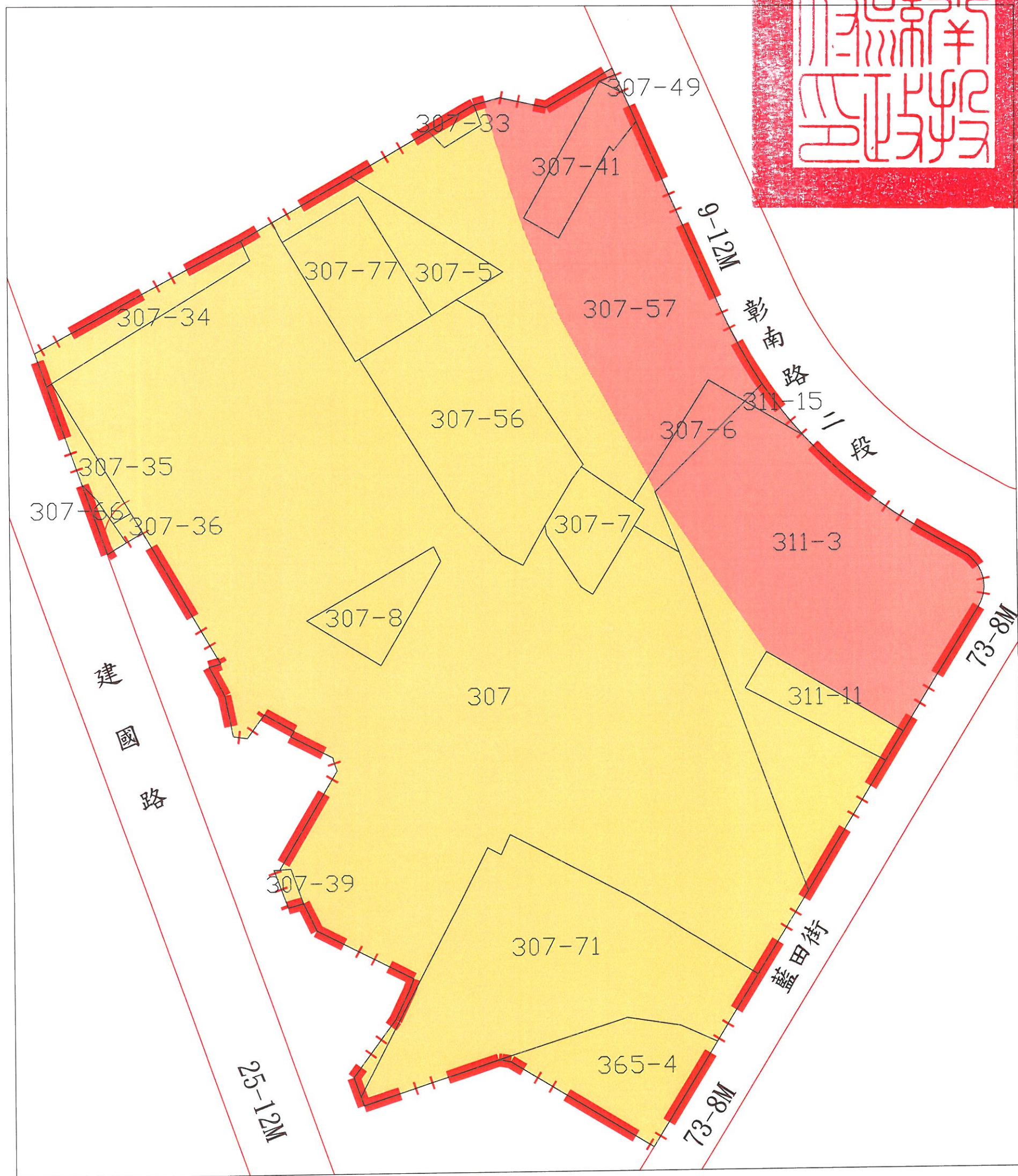

重劃區範圍	重劃後地號
重劃後地籍線	重劃前地號
重劃前地籍線	



SCALE : 1/600



# 南投縣第21期南投市藍田市地重劃區重劃前地價圖



圖名：南投縣第21期南投市藍田市地重劃區重劃前地價圖

圖例：  
 重劃區範圍  
 重劃前地籍線  
 重劃前地號


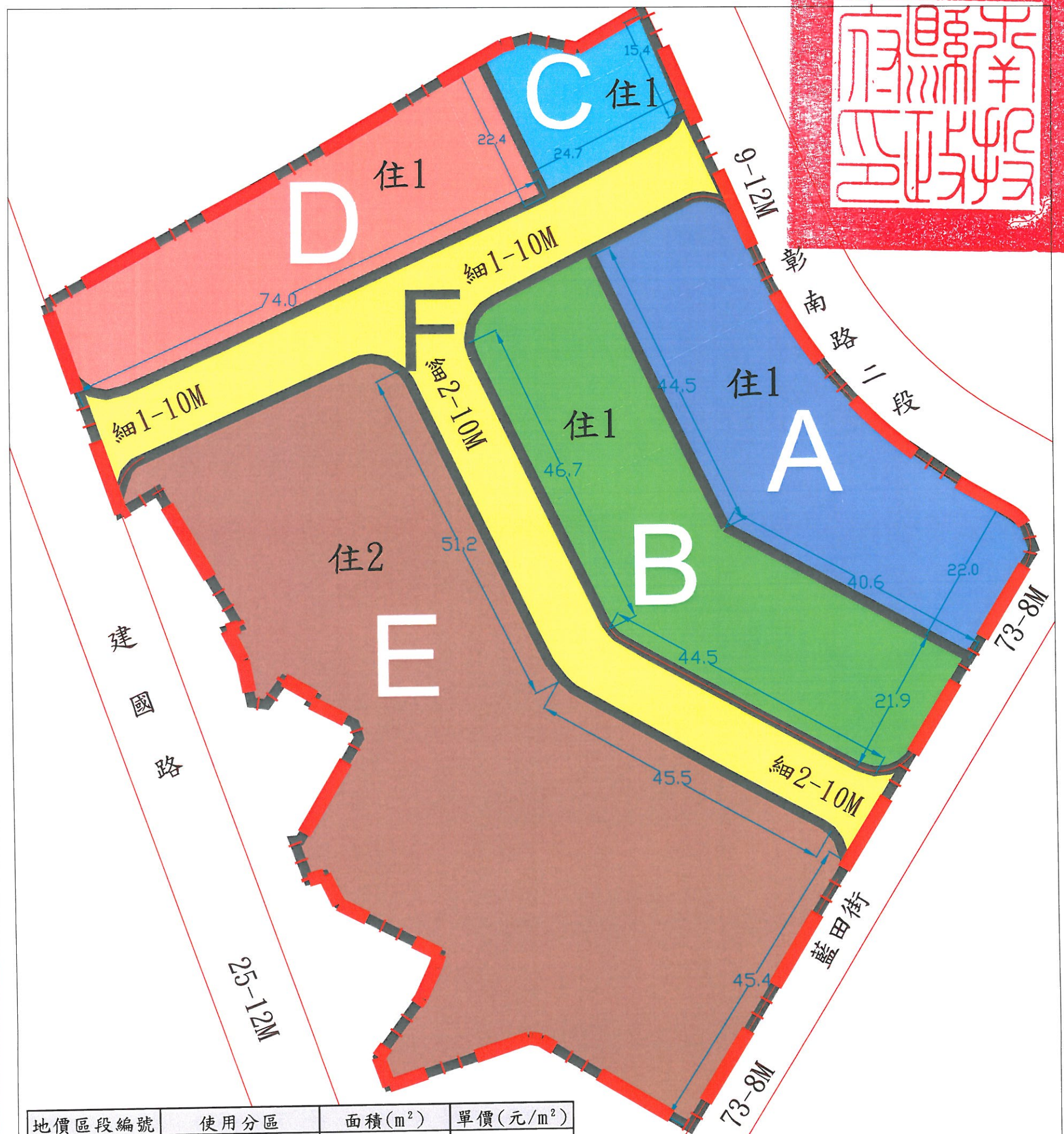
A1 25,400元/M<sup>2</sup>  
 A2 24,400元/M<sup>2</sup>



SCALE : 1/600



# 南投縣第21期南投市藍田市地重劃區重劃後地價圖



地價區段編號	使用分區	面積(m <sup>2</sup> )	單價(元/m <sup>2</sup> )
A	第一種住宅區	1,780.30	33,300
B	第一種住宅區	1,998.06	31,700
C	第一種住宅區	475.68	32,700
D	第一種住宅區	1,403.96	29,500
E	第二種住宅區	5,177.53	34,300
F	公共設施(道路)	2,028.47	28,000
合計	-	12,864.00	31,583

圖名：南投縣第21期南投市藍田市地重劃區重劃後地價圖

- 圖例：
- 重劃區範圍
  - 地價區段線
  - 地價區段編號
  - A 33,300元/m<sup>2</sup>
  - B 31,700元/m<sup>2</sup>
  - C 32,700元/m<sup>2</sup>
  - D 29,500元/m<sup>2</sup>
  - E 34,300元/m<sup>2</sup>
  - F 28,000元/m<sup>2</sup>

