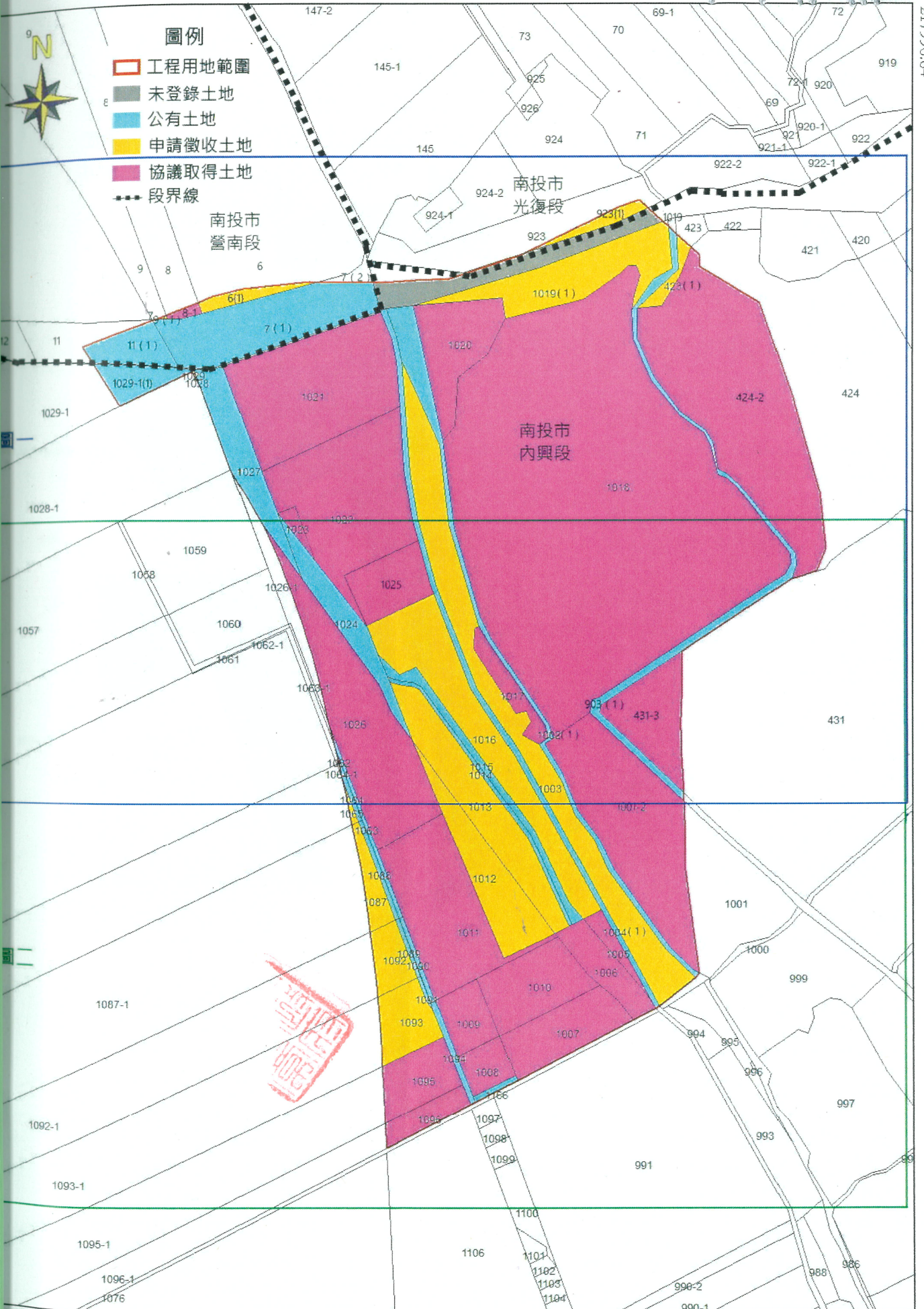


「外輓排水治理工程」徵收土地圖說 (全)

2648233.09

217996.84



47719.97

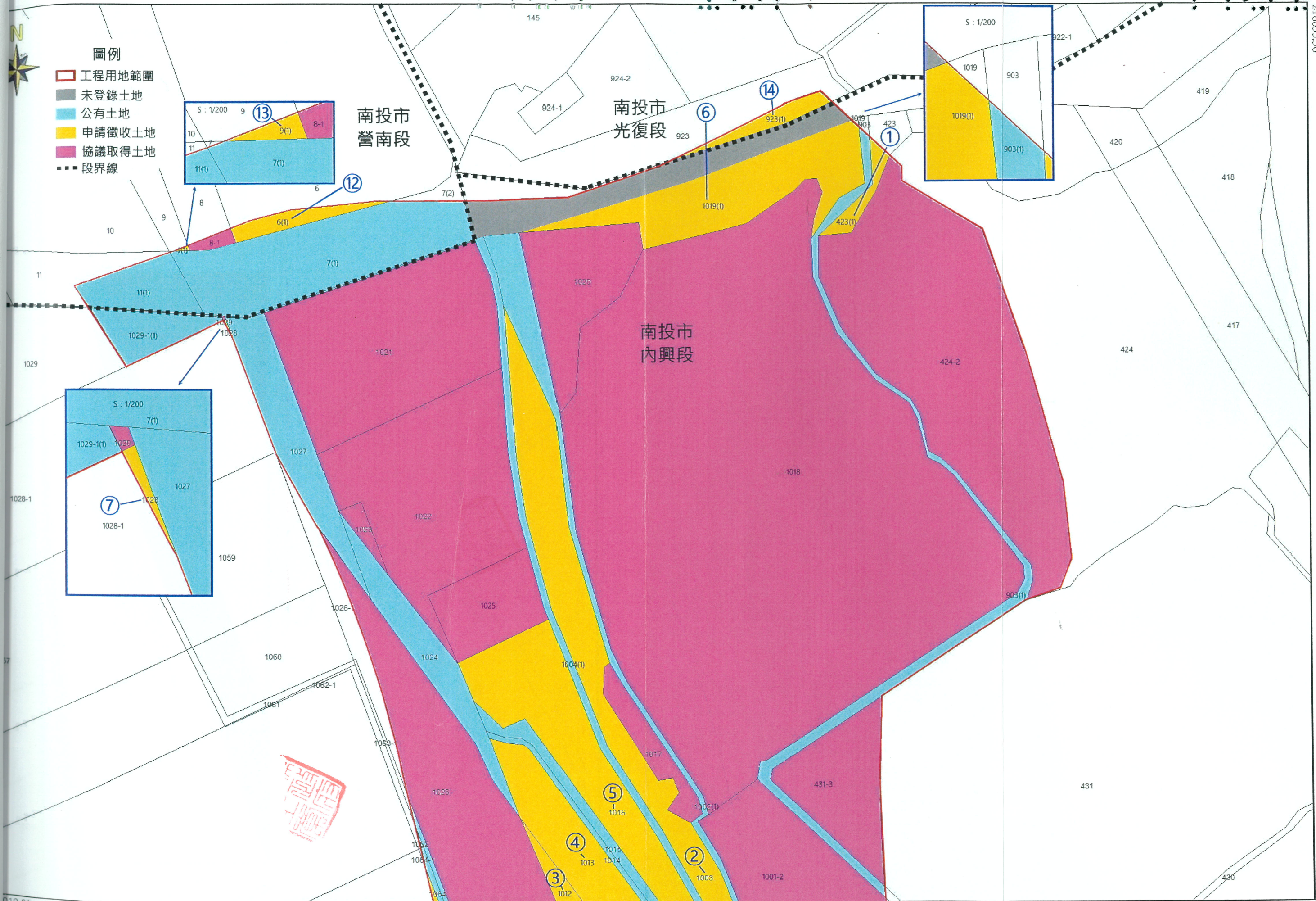
比例尺 1:2000

2025/7/10 上午 09:48:05 印製

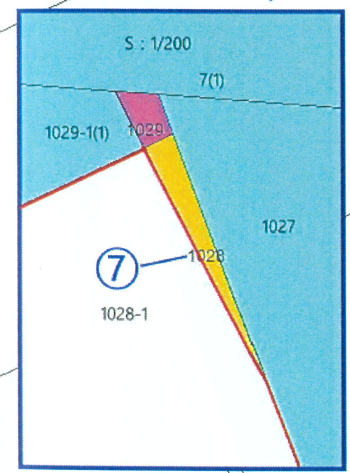
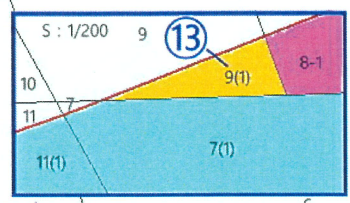
「外轉排水治理工程」徵收土地圖說 (1/2) 圖一

2648181.29

218033.36



- 圖例
- 工程用地範圍
 - 未登錄土地
 - 公有土地
 - 申請徵收土地
 - 協議取得土地
 - 段界線



比例尺 1 : 1000

2025/7/16 上午 10:02:35 印製

919.01

「外灘排水治理工程」徵收土地圖說 (2/2) 圖二


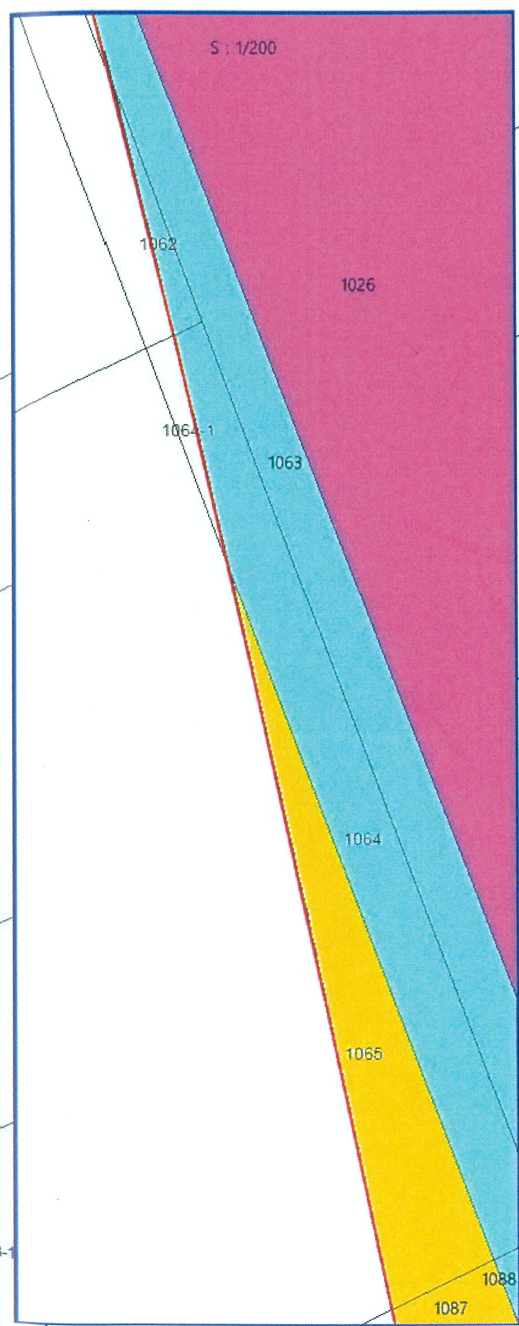
264801145

21804145



圖例

- 工程用地範圍
- 未登錄土地
- 公有土地
- 申請徵收土地
- 協議取得土地
- 段界線



比例尺 1:1000

2025/7/16 上午 10:03:58 印製

49.18