

檔 號：

保存年限：

## 宜蘭縣政府 公告

發文日期：中華民國115年6月18日

發文字號：府交規字第1150098738B號

附件：



主旨：公告遙控無人機飛航活動之區域、時間及其他管理事項，並自115年6月24日生效。

依據：民用航空法第99條之13第2項。

公告事項：

一、本府依公益及安全之需要，公告除禁航區、限航區及航空站或飛行場四周之一定距離範圍外，距地表高度不逾400呎之區域，禁止或限制從事遙控無人機活動之區域、時間及其他事項如附件。

二、遙控無人機操作人遵守事項：

(一)遙控無人機操作人應遵守民用航空法、遙控無人機管理規則及相關規定，並於本公告附件所載禁止或限制之區域、時間及其他事項以外從事遙控無人機飛航活動。

(二)政府機關(構)、學校或法人，於本公告附件所載禁止或限制之區域、時間及其他事項內執行業務者，應依民用航空法第99條之13第4項及遙控無人機管理規則第31條之規定，申請本府會商相關中央主管機關同意後，始得為之。遇不可抗力之情況時，其申請期限得不受活動日15日前提出申請之限制。

(三)依民用航空法第99條之9第2項規定，遙控無人機所有人或操作人應負使用安全、風險管理及法規遵循等責任。



(四)遙控無人機操作人從事遙控無人機飛航活動時，依民用航空法第99條之14第1項及遙控無人機管理規則第28條第1項之規定，應遵守下列事項：

- 1、遙控無人機飛航活動之實際高度不得逾距地面或水面400呎。
- 2、不得以遙控無人機投擲或噴灑任何物件。
- 3、不得裝載依民用航空法第43條第3項公告之危險物品。
- 4、依民用航空法第99條之17所定規則之操作限制。
- 5、不得於人群聚集或室外集會遊行上空活動。
- 6、不得於日落後至日出前之時間飛航。
- 7、在目視範圍內操作，不得以除矯正鏡片外之任何工具延伸飛航作業距離。
- 8、操作人不得在同一時間控制2架以上遙控無人機。
- 9、操作人應隨時監視遙控無人機之飛航及其周遭狀況。
- 10、應防止遙控無人機與其他航空器、建築物或障礙物接近或碰撞。
- 11、應遠離高速公路、快速道路、鐵道、建築物及障礙物30公尺以上。
- 12、不得於移動中之車輛或船艦上操作遙控無人機。
- 13、最大起飛重量未逾25公斤且裝置導航設備之遙控無人機最大飛行速度每小時不得超過87海浬或160公里。
- 14、延伸視距飛航者，最大範圍為以操作人為中心半徑900公尺、相對地面或水面高度低於400呎內之區域，且目視觀察員應與遙控無人機保持目視接觸，並提供操作人必要之飛航資訊。

(五)從事遙控無人機飛航活動時，除應遵守民用航空法及遙控無人機管理規則有關註冊、檢驗、人員操作證等相關之規定外，其他法規對遙控無人機飛航活動另有規定者，依其規定。

(六)遙控無人機之所有人或操作人違反本公告事項者，本府將

依民用航空法第118條之2規定，禁止活動，並最高處新臺幣30萬元罰鍰；情節重大者，並得沒入遙控無人機。

三、公告附件屬代中央機關(單位)公告之修正管制區域範圍為(宜60)頭城電信園區、(宜68)內政部移民署北區事務大隊宜蘭收容所、(宜91)冬山超高壓變電所、(宜92)羅東一次變電所、(宜120)內政部警政署警察廣播電臺南澳轉播站、(宜121)內政部警政署警察廣播電臺宜蘭分臺、(宜123)國立陽明交通大學附設醫院(蘭陽院區)、(宜124)國立陽明交通大學附設醫院(新民院區)、(宜128)醫療財團法人羅許基金會羅東博愛醫院(門診大樓)羅東鎮南昌街83號、(宜129)醫療財團法人羅許基金會羅東博愛醫院(住院大樓)羅東鎮南昌街81號、(宜130)醫療財團法人羅許基金會羅東博愛醫院(腫瘤、復健大樓)羅東鎮博愛路147號、(宜126)宜蘭轉播站共12區域，分別依據提報單位數位發展部115年4月16日數位韌性決字第1150005552號、經濟部國營事業管理司115年4月16日經國防字第11521414850號、內政部移民署115年4月1日移署入字第1150045554號、宜蘭縣政府衛生局115年4月8日衛醫字第1150007468號函辦理。

代理縣長林茂盛



## 附件：禁止或限制遙控無人機飛航活動區域

本府依公益及安全之需要，除禁航區、限航區及航空站或飛行場四周之一定距離範圍、及下表所列距地表高度不逾四百呎之禁止或限制區域外，遙控無人機操作人依「民用航空法」、「遙控無人機管理規則」及相關規定從事遙控無人機活動。

項次	區域範圍	時間及其他管理事項
1	宜1 國軍營區 順序連接下列各點所含之區域： 1214846, 243634; 1214839, 243628; 1214844, 243624; 1214852, 243629; 1214846, 243634;	本區禁止遙控無人機飛航活動，因執行業務得經宜蘭縣政府會商陸軍第六軍團同意後為之。
2	宜2 國軍營區 順序連接下列各點所含之區域： 1213943, 244143; 1214029, 244155; 1214022, 244121; 1213945, 244116; 1213943, 244143;	本區禁止遙控無人機飛航活動，因執行業務得經宜蘭縣政府會商陸軍第六軍團同意後為之。
3	宜3 國軍營區 順序連接下列各點所含之區域： 1215123, 243557; 1215136, 243556; 1215129, 243550; 1215123, 243551; 1215123, 243557;	本區禁止遙控無人機飛航活動，因執行業務得經宜蘭縣政府會商陸軍第六軍團同意後為之。
4	宜4 國軍營區 順序連接下列各點所含之區域： 1214636, 245137; 1214631, 245131; 1214628, 245136; 1214636, 245137;	本區禁止遙控無人機飛航活動，因執行業務得經宜蘭縣政府會商陸軍第六軍團同意後為之。
5	宜5 國軍營區 順序連接下列各點所含之區域： 1214416, 244509; 1214414, 244512; 1214411, 244511; 1214358, 244514; 1214357, 244516; 1214359, 244529; 1214410, 244531; 1214435, 244523; 1214416, 244509;	本區禁止遙控無人機飛航活動，因執行業務得經宜蘭縣政府會商陸軍第六軍團同意後為之。



6	宜6 國軍營區 順序連接下列各點所含之區域： 1215053, 243220; 1215054, 243215; 1215103, 243213; 1215102, 243217; 1215053, 243220;	本區禁止遙控無人機飛航活動，因執行業務得經宜蘭縣政府會商陸軍第六軍團同意後為之。
7	宜7 國軍營區 順序連接下列各點所含之區域： 1215103, 243553; 1215104, 243551; 1215105, 243551; 1215105, 243553; 1215103, 243553;	本區禁止遙控無人機飛航活動，因執行業務得經宜蘭縣政府會商陸軍第六軍團同意後為之。
8	宜8 國軍營區 順序連接下列各點所含之區域： 1215126, 243601; 1215127, 243605; 1215126, 243614; 1215124, 243612; 1215126, 243601;	本區禁止遙控無人機飛航活動，因執行業務得經宜蘭縣政府會商陸軍第六軍團同意後為之。
9	宜9 國軍營區 順序連接下列各點所含之區域： 1214615, 244927; 1214608, 244934; 1214612, 244937; 1214616, 244932; 1214615, 244927;	本區禁止遙控無人機飛航活動，因執行業務得經宜蘭縣政府會商陸軍第六軍團同意後為之。
10	宜10 國軍營區 順序連接下列各點所含之區域： 1215148, 243517; 1215120, 243511; 1215101, 243449; 1215119, 243426; 1215156, 243429; 1215250, 243443; 1215148, 243517;	1.區域內禁止從事遙控無人機活動。
11	宜11 國軍營區 順序連接下列各點所含之區域： 1215018, 242903; 1215030, 242903; 1215030, 242855; 1215018, 242855; 1215018, 242903;	本區禁止遙控無人機飛航活動，因執行業務得經宜蘭縣政府會商陸軍第六軍團同意後為之。





12	宜12 國軍營區 順序連接下列各點所含之區域： 1214730, 245357; 1214730, 245352; 1214737, 245353; 1214736, 245358; 1214730, 245357;	本區禁止遙控無人機飛航活動，因執行業務得經宜蘭縣政府會商陸軍第六軍團同意後為之。
13	宜13 海軍營區 順序連接下列各點所含之區域： 1215125.53, 243558.6; 1215125.53, 243615.6; 1215145.62, 243625.43; 1215218.53, 243625.57; 1215253.75, 243614.19; 1215307.81, 243558.46; 1215254.83, 243543.99; 1215245.56, 243556.07; 1215223.32, 243547.75; 1215214.97, 243600.14; 1215158.13, 243613.35; 1215135.27, 243559.16; 1215125.53, 243558.6;	本區禁止遙控無人機飛航活動，因執行業務得經宜蘭縣政府會商海軍司令部戰訓處同意後為之。
14	宜15 國軍營區 順序連接下列各點所含之區域： 1214613.53, 244928.64; 1214610.4, 244927.13; 1214556.84, 244926.43; 1214610.36, 244934.89; 1214613.87, 244930.9; 1214613.53, 244928.64;	本區禁止遙控無人機飛航活動，因執行業務得經宜蘭縣政府會商陸軍第六軍團同意後為之。
15	宜16 國軍營區 順序連接下列各點所含之區域： 1214033.95, 244234.36; 1214030.8, 244236.43; 1214029.99, 244249.98; 1214035.94, 244249.49; 1214036.41, 244241.2; 1214033.95, 244234.36;	本區禁止遙控無人機飛航活動，因執行業務得經宜蘭縣政府會商陸軍第六軍團同意後為之。
16	宜17 國軍營區 順序連接下列各點所含之區域： 1214908.62, 244808.52; 1214905.5, 244747.44; 1214859.87, 244758.16; 1214901.55, 244804.94; 1214906.09, 244809.02; 1214908.62, 244808.52;	本區禁止遙控無人機飛航活動，因執行業務得經宜蘭縣政府會商陸軍第六軍團同意後為之。



17	宜18 國軍營區 順序連接下列各點所含之區域： 1214745.96, 245057.48; 1214743.44, 245059.28; 1214739.84, 245055.68; 1214743.44, 245053.16; 1214743.08, 245053.88; 1214745.96, 245057.48;	本區禁止遙控無人機飛航活動，因執行業務得經宜蘭縣政府會商陸軍第六軍團同意後為之。
18	宜19 宜蘭科學園區 順序連接下列各點所含之區域： 1214540.75, 244413.78; 1214531.97, 244409.78; 1214529.77, 244415.76; 1214517.82, 244409.17; 1214515.01, 244413.13; 1214505.36, 244407.62; 1214507.85, 244403.48; 1214504.57, 244401.46; 1214437.14, 244349.55; 1214437.79, 244348; 1214436.82, 244347.35; 1214437.57, 244342.49; 1214438.29, 244342.78; 1214438.94, 244341.2; 1214440.49, 244338.86; 1214509.94, 244355.6; 1214512.13, 244349.15; 1214513.36, 244347.32; 1214525.52, 244353.72; 1214528.22, 244355.88; 1214534.09, 244359.23; 1214535.53, 244359.74; 1214532.15, 244408.7; 1214541.29, 244412.8; 1214540.75, 244413.78;	本區禁止遙控無人機飛航活動，因執行業務得經宜蘭縣政府會商科技部新竹科學工業園區管理局同意後為之。
19	宜21 福山試驗林 順序連接下列各點所含之區域： 1213539.3, 244743.8; 1213648.61, 244423.34; 1213414.28, 244451.18; 1213539.3, 244743.8;	本區禁止遙控無人機飛航活動，因執行業務得經宜蘭縣政府會商農委會林業試驗所福山研究中心同意後為之。
20	宜22 法務部矯正署宜蘭監獄 順序連接下列各點所含之區域： 1214048.26, 244001.01; 1214048.36, 243945.44; 1214029.58, 243946.39; 1214032.02, 244001.37; 1214048.26, 244001.01;	本區禁止遙控無人機飛航活動，因執行業務得經宜蘭縣政府會商矯正署宜蘭監獄同意後為之。



<p>21</p>	<p>宜23 宜蘭縣調查站          順序連接下列各點所含之區域：          1214514.32, 244551.93;          1214515.38, 244551.98;          1214516.43, 244552.14;          1214517.46, 244552.4;          1214518.45, 244552.75;          1214519.41, 244553.21;          1214520.32, 244553.75;          1214521.17, 244554.38;          1214521.96, 244555.09;          1214522.67, 244555.88;          1214523.3, 244556.73;          1214523.84, 244557.64;          1214524.3, 244558.6;          1214524.65, 244559.59;          1214524.91, 244600.62;          1214525.07, 244601.67;          1214525.12, 244602.73;          1214525.07, 244603.79;          1214524.91, 244604.84;          1214524.65, 244605.87;          1214524.3, 244606.86;          1214523.84, 244607.82;          1214523.3, 244608.73;          1214522.67, 244609.58;          1214521.96, 244610.37;          1214521.17, 244611.08;          1214520.32, 244611.71;          1214519.41, 244612.25;          1214518.45, 244612.71;          1214517.46, 244613.06;          1214516.43, 244613.32;          1214515.38, 244613.48;          1214514.32, 244613.53;          1214513.26, 244613.48;          1214512.21, 244613.32;          1214511.18, 244613.06;          1214510.19, 244612.71;          1214509.23, 244612.25;          1214508.32, 244611.71;          1214507.47, 244611.08;          1214506.68, 244610.37;          1214505.97, 244609.58;          1214505.34, 244608.73;          1214504.8, 244607.82;          1214504.34, 244606.86;          1214503.99, 244605.87;          1214503.73, 244604.84;          1214503.57, 244603.79;          1214503.52, 244602.73;          1214503.57, 244601.67;</p>	<p>本區禁止遙控無人機飛航活動，因執行業務得經宜蘭縣政府會商法務部調查局同意後為之。</p>
-----------	--	---



21	1214522.65, 244548.72; 1214522.81, 244548.65; 1214522.98, 244548.59; 1214523.15, 244548.54; 1214523.32, 244548.52; 1214523.5, 244548.51; 1214503.73, 244600.62; 1214503.99, 244559.59; 1214504.34, 244558.6; 1214504.8, 244557.64; 1214505.34, 244556.73; 1214505.97, 244555.88; 1214506.68, 244555.09; 1214507.47, 244554.38; 1214508.32, 244553.75; 1214509.23, 244553.21; 1214510.19, 244552.75; 1214511.18, 244552.4; 1214512.21, 244552.14; 1214513.26, 244551.98; 1214514.32, 244551.93;	
----	--	--



宜24 宜蘭氣象站  
順序連接下列各點所含之區域：  
1214523.5, 244548.51;  
1214523.68, 244548.52;  
1214523.85, 244548.54;  
1214524.02, 244548.59;  
1214524.19, 244548.65;  
1214524.35, 244548.72;  
1214524.5, 244548.81;  
1214524.64, 244548.92;  
1214524.77, 244549.04;  
1214524.89, 244549.17;  
1214525, 244549.31;  
1214525.09, 244549.46;  
1214525.16, 244549.62;  
1214525.22, 244549.79;  
1214525.27, 244549.96;  
1214525.29, 244550.13;  
1214525.3, 244550.31;  
1214525.29, 244550.49;  
1214525.27, 244550.66;  
1214525.22, 244550.83;  
1214525.16, 244551;  
1214525.09, 244551.16;  
1214525, 244551.31;  
1214524.89, 244551.45;  
1214524.77, 244551.58;  
1214524.64, 244551.7;  
1214524.5, 244551.81;  
1214524.35, 244551.9;  
1214524.19, 244551.97;  
1214524.02, 244552.03;  
1214523.85, 244552.08;  
1214523.68, 244552.1;  
1214523.5, 244552.11;  
1214523.32, 244552.1;  
1214523.15, 244552.08;  
1214522.98, 244552.03;  
1214522.81, 244551.97;  
1214522.65, 244551.9;  
1214522.5, 244551.81;  
1214522.36, 244551.7;  
1214522.23, 244551.58;  
1214522.11, 244551.45;  
1214522, 244551.31;  
1214521.91, 244551.16;  
1214521.84, 244551;  
1214521.78, 244550.83;  
1214521.73, 244550.66;  
1214521.71, 244550.49;  
1214521.7, 244550.31;  
1214521.71, 244550.13;  
1214521.73, 244549.96;  
1214521.78, 244549.79;  
1214521.84, 244549.62;  
1214521.91, 244549.46;  
1214522, 244549.31;  
1214522.11, 244549.17;  
1214522.23, 244549.04;  
1214522.36, 244548.92;  
1214522.5, 244548.81;

1. 區域內禁止從事遙控無人機活動。

22




22	1214522.65, 244548.72; 1214522.81, 244548.65; 1214522.98, 244548.59; 1214523.15, 244548.54; 1214523.32, 244548.52; 1214523.5, 244548.51;	
23	宜25 臺灣宜蘭地方法院本院院區 順序連接下列各點所含之區域： 1214541.44, 244341.92; 1214534.43, 244337.73; 1214539.07, 244336.25; 1214543.81, 244337.41; 1214541.44, 244341.92;	本區禁止遙控無人機飛航活動，因執行業務得經宜蘭縣政府會商臺灣宜蘭地方法院同意後為之。
24	宜26 臺灣宜蘭地方法院羅東辦公室院區 順序連接下列各點所含之區域： 1214558.79, 244147.42; 1214559.59, 244142.58; 1214603.65, 244142.83; 1214602.74, 244147.52; 1214558.79, 244147.42;	本區禁止遙控無人機飛航活動，因執行業務得經宜蘭縣政府會商臺灣宜蘭地方法院同意後為之。
25	宜27 臺灣宜蘭地方法院第二辦公室院區 順序連接下列各點所含之區域： 1214507.24, 244510.5; 1214506.27, 244507.69; 1214510.49, 244508.18; 1214510.49, 244508.18; 1214507.24, 244510.5;	本區禁止遙控無人機飛航活動，因執行業務得經宜蘭縣政府會商臺灣宜蘭地方法院同意後為之。
26	宜30 南澳闊葉林自然保留區 順序連接下列各點所含之區域： 1214455.87, 242311.06; 1214529.6, 242235.42; 1214403.57, 242214.77; 1214358.12, 242216.87; 1214455.87, 242311.06;	本區禁止遙控無人機飛航活動，因執行業務得經宜蘭縣政府會商林業及自然保育署宜蘭分署同意後為之。
27	宜31 烏石鼻海岸自然保留區 順序連接下列各點所含之區域： 1215102.98, 242938.96; 1215142.24, 242849.49; 1214902.85, 242743.12; 1214900.49, 242746.12; 1215102.98, 242938.96;	本區禁止遙控無人機飛航活動，因執行業務得經宜蘭縣政府會商林業及自然保育署宜蘭分署同意後為之。




28	宜32 太平山國家森林遊樂區鳩之澤溫泉 順序連接下列各點所含之區域： 1213019.91, 243246.92; 1213026.41, 243250.2; 1213033.98, 243242.69; 1213025.73, 243239.86; 1213016.03, 243241.79; 1213019.91, 243246.92;	本區禁止遙控無人機飛航活動，因執行業務得經宜蘭縣政府會商林業及自然保育署宜蘭分署同意後為之。
29	宜39 南澳南強都市計畫區 順序連接下列各點所含之區域： 點位過多，請參照民用航空局遙控無人機管理資訊系統。	本區每星期六、日全日及星期一至星期五下午5時至上午8時禁止遙控無人機飛航活動。
30	宜40 蘇澳擴大都市計畫區1 順序連接下列各點所含之區域： 1215241.01, 243447.06; 1215240.94, 243447.36; 1215240.73, 243447.61; 1215240.35, 243447.76; 1215240, 243447.62; 1215239.26, 243447.05; 1215239.13, 243447.28; 1215238.93, 243447.35; 1215236.7, 243445.97; 1215236.59, 243445.77; 1215236.88, 243445.11; 1215236.9, 243444.25; 1215236.97, 243443.99; 1215237.09, 243443.67; 1215236.94, 243442.86; 1215237.57, 243442.13; 1215237.73, 243441.77; 1215238.07, 243441.62; 1215238.54, 243441.95; 1215239.42, 243441.96; 1215240.31, 243442.29; 1215240.55, 243442.65; 1215240.51, 243442.85; 1215240.39, 243443.57; 1215241.36, 243444.31; 1215241.52, 243444.73; 1215241.5, 243445.32; 1215241.26, 243445.94; 1215241.29, 243446.47; 1215241.01, 243447.06;	本區每星期六、日全日及星期一至星期五下午5時至上午8時禁止遙控無人機飛航活動。




31	宜41 蘇澳擴大都市計畫區2 順序連接下列各點所含之區域： 1215218.79, 243502.6; 1215218.86, 243502.64; 1215218.96, 243502.73; 1215219.01, 243502.78; 1215219.04, 243502.89; 1215219, 243503.03; 1215218.9, 243503.14; 1215218.78, 243503.26; 1215218.71, 243503.37; 1215218.52, 243503.51; 1215218.44, 243503.5; 1215218.36, 243503.4; 1215218.36, 243503.14; 1215218.36, 243502.62; 1215218.46, 243502.55; 1215218.66, 243502.54; 1215218.79, 243502.6;	本區每星期六、日全日及星期一至星期五 下午5時至上午8時禁止遙控無人機飛航 活動。
----	--	---



<p>32</p>	<p>宜42 蘇澳擴大都市計畫區3          順序連接下列各點所含之區域：          1215220.04, 243503.75;          1215220, 243503.87;          1215219.93, 243503.94;          1215219.91, 243504.04;          1215219.9, 243504.18;          1215219.84, 243504.3;          1215219.74, 243504.36;          1215219.59, 243504.37;          1215219.43, 243504.39;          1215219.35, 243504.43;          1215219.29, 243504.5;          1215219.23, 243504.56;          1215219.16, 243504.56;          1215219.05, 243504.51;          1215218.95, 243504.4;          1215218.81, 243504.37;          1215218.71, 243504.36;          1215218.63, 243504.26;          1215218.61, 243504.13;          1215218.66, 243503.98;          1215218.71, 243503.91;          1215218.85, 243503.78;          1215218.88, 243503.69;          1215218.97, 243503.64;          1215219.09, 243503.63;          1215219.24, 243503.65;          1215219.39, 243503.67;          1215219.65, 243503.61;          1215219.9, 243503.61;          1215220.02, 243503.66;          1215220.04, 243503.75;</p>	<p>本區每星期六、日全日及星期一至星期五          下午5時至上午8時禁止遙控無人機飛航          活動。</p>
-----------	---	--




<p>33</p>	<p>宜43 蘇澳擴大都市計畫區4          順序連接下列各點所含之區域：          1215220.14, 243506.34;          1215220.31, 243506.37;          1215220.39, 243506.41;          1215220.57, 243506.49;          1215220.92, 243506.74;          1215220.88, 243507.02;          1215220.74, 243507.16;          1215220.5, 243507.7;          1215220.16, 243507.78;          1215219.96, 243507.84;          1215219.79, 243507.87;          1215219.72, 243507.8;          1215219.61, 243507.7;          1215219.34, 243507.63;          1215219.22, 243507.58;          1215219.14, 243507.49;          1215219.11, 243507.39;          1215219.05, 243507.3;          1215218.96, 243507.25;          1215218.79, 243507.13;          1215218.75, 243507;          1215218.76, 243506.88;          1215218.83, 243506.7;          1215218.87, 243506.55;          1215218.92, 243506.35;          1215219.02, 243506.18;          1215219.12, 243506.12;          1215219.21, 243506.11;          1215219.32, 243506.16;          1215219.4, 243506.27;          1215219.49, 243506.31;          1215219.7, 243506.31;          1215219.85, 243506.31;          1215220.14, 243506.34;</p>	<p>本區每星期六、日全日及星期一至星期五下午5時至上午8時禁止遙控無人機飛航活動。</p>
-----------	--	--



<p>34</p>	<p>宜44 蘇澳擴大都市計畫區5          順序連接下列各點所含之區域：          1215211.36, 243515.69;          1215211.39, 243515.75;          1215211.41, 243515.82;          1215211.41, 243515.94;          1215211.42, 243516.02;          1215211.45, 243516.12;          1215211.53, 243516.22;          1215211.63, 243516.4;          1215211.55, 243516.48;          1215211.4, 243516.57;          1215211.31, 243516.64;          1215211.16, 243516.73;          1215211.06, 243516.78;          1215210.96, 243516.81;          1215210.9, 243516.73;          1215210.92, 243516.59;          1215210.96, 243516.51;          1215211.01, 243516.41;          1215211.04, 243516.28;          1215211.07, 243516.14;          1215211.09, 243516.05;          1215211.09, 243515.94;          1215211.12, 243515.84;          1215211.16, 243515.74;          1215211.21, 243515.66;          1215211.3, 243515.59;          1215211.36, 243515.69;</p>	<p>本區每星期六、日全日及星期一至星期五          下午5時至上午8時禁止遙控無人機飛航          活動。</p>
-----------	---	--



35	<p>宜45 蘇澳擴大都市計畫區6 順序連接下列各點所含之區域： 1215212.22, 243516.07; 1215212.3, 243516.16; 1215212.36, 243516.26; 1215212.44, 243516.33; 1215212.45, 243516.47; 1215212.52, 243516.61; 1215212.59, 243516.78; 1215212.6, 243516.91; 1215212.57, 243517.08; 1215212.54, 243517.18; 1215212.48, 243517.29; 1215212.41, 243517.39; 1215212.31, 243517.5; 1215212.21, 243517.56; 1215212.06, 243517.56; 1215211.98, 243517.51; 1215211.94, 243517.45; 1215211.86, 243517.39; 1215211.84, 243517.3; 1215211.84, 243517.2; 1215211.85, 243517.1; 1215211.91, 243516.98; 1215211.96, 243516.79; 1215211.96, 243516.53; 1215211.96, 243516.29; 1215211.97, 243516.15; 1215212.03, 243516.06; 1215212.13, 243516.01; 1215212.22, 243516.07;</p>	<p>本區每星期六、日全日及星期一至星期五下午5時至上午8時禁止遙控無人機飛航活動。</p>
36	<p>宜46 冬山都市計畫及蘇澳(新馬地區)都市計畫及蘇澳(新馬地區)都市計畫 順序連接下列各點所含之區域： 點位過多，請參照民用航空局遙控無人機管理資訊系統。</p>	<p>本區每星期六、日全日及星期一至星期五下午5時至上午8時禁止遙控無人機飛航活動。</p>
37	<p>宜47 冬山梅花湖風景區計畫 順序連接下列各點所含之區域： 點位過多，請參照民用航空局遙控無人機管理資訊系統。</p>	<p>本區每星期六、日全日及星期一至星期五下午5時至上午8時禁止遙控無人機飛航活動。</p>
38	<p>宜48 三星都市計畫 順序連接下列各點所含之區域： 點位過多，請參照民用航空局遙控無人機管理資訊系統。</p>	<p>本區每星期六、日全日及星期一至星期五下午5時至上午8時禁止遙控無人機飛航活動。</p>



39	宜49 冬山(順安)都市計畫及羅東都市計畫及五結都市計畫及五結(學進)都市計畫 順序連接下列各點所含之區域： 點位過多，請參照民用航空局遙控無人機管理資訊系統。	本區每星期六、日全日及星期一至星期五下午5時至上午8時禁止遙控無人機飛航活動。
40	宜50 大湖風景特定區都市計畫 順序連接下列各點所含之區域： 點位過多，請參照民用航空局遙控無人機管理資訊系統。	本區每星期六、日全日及星期一至星期五下午5時至上午8時禁止遙控無人機飛航活動。
41	宜51 宜蘭縣政中心地區、宜蘭、壯圍、礁溪(四城)、員山都市計畫都市計畫及礁溪龍潭湖風景區計畫 順序連接下列各點所含之區域： 點位過多，請參照民用航空局遙控無人機管理資訊系統。	本區每星期六、日全日及星期一至星期五下午5時至上午8時禁止遙控無人機飛航活動。
42	宜52 礁溪都市計畫及礁溪五峰旗風景區計畫 順序連接下列各點所含之區域： 點位過多，請參照民用航空局遙控無人機管理資訊系統。	本區每星期六、日全日及星期一至星期五下午5時至上午8時禁止遙控無人機飛航活動。
43	宜53 頭城都市計畫及東北角海岸(頭城濱海及大溪海岸)風景特定區計畫 順序連接下列各點所含之區域： 點位過多，請參照民用航空局遙控無人機管理資訊系統。	本區每星期六、日全日及星期一至星期五下午5時至上午8時禁止遙控無人機飛航活動。
44	宜54 龜山島全島 順序連接下列各點所含之區域： 1215556.8, 245048; 1215654, 245109; 1215726, 245105.6; 1215759.3, 245024.3; 1215755.1, 245008.7; 1215738.1, 245002.4; 1215628.6, 245012.2; 1215556.8, 245048;	本區限制遙控無人機飛航活動，因執行業務得先依「龜山島生態旅遊作業管理要點」取得登島申請，再經交通部觀光署東北角及宜蘭海岸國家風景區管理處同意本區空拍後為之。



45	宜55 深溝淨水場 順序連接下列各點所含之區域： 1214228.6, 244319.7; 1214219.7, 244323; 1214213, 244323; 1214204.3, 244318.3; 1214158.1, 244311.1; 1214200.1, 244310.2; 1214201.3, 244312.8; 1214210.7, 244306.9; 1214228.6, 244319.7;	本區禁止遙控無人機飛航活動，因執行業務得經宜蘭縣政府會商台灣自來水公司第八區管理處同意後為之。
46	宜56 清洲淨水場 順序連接下列各點所含之區域： 1214500.1, 244232.6; 1214508.6, 244240; 1214508, 244241.1; 1214514.2, 244246; 1214459.7, 244245.5; 1214447.5, 244241.3; 1214449.4, 244237.5; 1214455.3, 244239.5; 1214500.1, 244232.6;	本區禁止遙控無人機飛航活動，因執行業務得經宜蘭縣政府會商台灣自來水公司第八區管理處同意後為之。
47	宜57 臺灣宜蘭地方檢察署大樓 順序連接下列各點所含之區域： 1214533.26, 244346.38; 1214538.45, 244341.16; 1214533.84, 244338.46; 1214533.26, 244346.38;	本區禁止遙控無人機飛航活動，因執行業務得經宜蘭縣政府會商臺灣宜蘭地方檢察署同意後為之。
48	宜59 宜蘭電信園區 順序連接下列各點所含之區域： 1214948.54, 245123.17; 1214942.25, 245112.54; 1214953.75, 245107.3; 1215000.22, 245117.99; 1214948.54, 245123.17;	本區禁止遙控無人機飛航活動，因執行業務得經宜蘭縣政府會商數位發展部同意後為之。




宜60 頭城電信園區  
順序連接下列各點所含之區域：

1214842.24, 245139.97;  
1214842.59, 245139.99;  
1214842.94, 245140.04;  
1214843.29, 245140.13;  
1214843.62, 245140.24;  
1214843.94, 245140.4;  
1214844.24, 245140.58;  
1214844.52, 245140.79;  
1214844.79, 245141.02;  
1214845.02, 245141.29;  
1214845.23, 245141.57;  
1214845.41, 245141.87;  
1214845.57, 245142.19;  
1214845.68, 245142.52;  
1214845.77, 245142.87;  
1214845.82, 245143.22;  
1214845.84, 245143.57;  
1214845.82, 245143.92;  
1214845.77, 245144.27;  
1214845.68, 245144.62;  
1214845.57, 245144.95;  
1214845.41, 245145.27;  
1214845.23, 245145.57;  
1214845.02, 245145.85;  
1214844.79, 245146.12;  
1214844.52, 245146.35;  
1214844.24, 245146.56;  
1214843.94, 245146.74;  
1214843.62, 245146.9;  
1214843.29, 245147.01;  
1214842.94, 245147.1;  
1214842.59, 245147.15;  
1214842.24, 245147.17;  
1214841.89, 245147.15;  
1214841.54, 245147.1;  
1214841.19, 245147.01;  
1214840.86, 245146.9;  
1214840.54, 245146.74;  
1214840.24, 245146.56;  
1214839.96, 245146.35;  
1214839.69, 245146.12;  
1214839.46, 245145.85;  
1214839.25, 245145.57;  
1214839.07, 245145.27;  
1214838.91, 245144.95;  
1214838.8, 245144.62;  
1214838.71, 245144.27;  
1214838.66, 245143.92;

本區禁止遙控無人機飛航活動，因執行業務得經宜蘭縣政府會商數位發展部同意後為之。

49



49	1214838.64, 245143.57; 1214838.66, 245143.22; 1214838.71, 245142.87; 1214838.8, 245142.52; 1214838.91, 245142.19; 1214839.07, 245141.87; 1214839.25, 245141.57; 1214839.46, 245141.29; 1214839.69, 245141.02; 1214839.96, 245140.79; 1214840.24, 245140.58; 1214840.54, 245140.4; 1214840.86, 245140.24; 1214841.19, 245140.13; 1214841.54, 245140.04; 1214841.89, 245139.99; 1214842.24, 245139.97;	
50	宜61 台灣中油股份有限公司-油品行銷事業部-蘇澳供油服務中心1 順序連接下列各點所含之區域： 1215051.76, 243441.84; 1215057.08, 243439.65; 1215050.35, 243428.06; 1215047.33, 243434.25; 1215051.76, 243441.84;	本區禁止遙控無人機飛航活動，因執行業務得經宜蘭縣政府會商台灣中油股份有限公司-油品行銷事業部-蘇澳供油服務中心機關同意後為之。
51	宜62 台灣中油股份有限公司-油品行銷事業部-蘇澳供油服務中心2 順序連接下列各點所含之區域： 1215103.46, 243443.82; 1215105.47, 243442.13; 1215112.85, 243444.26; 1215121.2, 243453.36; 1215121.92, 243452.61; 1215115.48, 243444.58; 1215116.2, 243440.3; 1215111.59, 243435.36; 1215120.81, 243423.77; 1215120.95, 243418.7; 1215118.18, 243414.84; 1215115.59, 243415.78; 1215117.17, 243421.32; 1215108.14, 243430.04; 1215104.82, 243426.72; 1215100.18, 243428.56; 1215059.03, 243438.39; 1215103.31, 243443.86; 1215103.46, 243443.82;	本區禁止遙控無人機飛航活動，因執行業務得經宜蘭縣政府會商台灣中油股份有限公司-油品行銷事業部-蘇澳供油服務中心機關同意後為之。



52	<p>宜63 烏石漁港 順序連接下列各點所含之區域： 1215021.29, 245221.38; 1215053.74, 245208.92; 1215025, 245107.37; 1214954.75, 245119.05; 1214959.63, 245131.11; 1215007.9, 245128.75; 1215012.19, 245128.84; 1215019.83, 245145.38; 1215008.69, 245149.68; 1215008.24, 245148.77; 1215006.28, 245143.58; 1215005.65, 245143.78; 1214957.34, 245147.43; 1215008.58, 245212.94; 1215018.27, 245209.15; 1215019.37, 245211.42; 1215017.05, 245213.41; 1215021.12, 245220.91; 1215021.29, 245221.38;</p>	<p>本區禁止遙控無人機飛航活動，因執行業務得經宜蘭縣政府會商行政院農業委員會漁業署同意後為之。</p>
----	---	--




53	宜64 南方澳漁港 順序連接下列各點所含之區域： 1215208.55, 243507.75; 1215208.4, 243508.75; 1215153.69, 243506.8; 1215153.08, 243506.01; 1215154.03, 243459.76; 1215210.06, 243501.68; 1215210.71, 243457.86; 1215206.02, 243456.9; 1215154.71, 243455.52; 1215155.16, 243452.52; 1215210.92, 243454.54; 1215212.73, 243451; 1215213.2, 243451.21; 1215214.97, 243447.77; 1215214.72, 243447.68; 1215218.01, 243446.05; 1215218.24, 243457.71; 1215215.45, 243456.88; 1215214.53, 243457.6; 1215212.8, 243500.89; 1215212.32, 243517.89; 1215211.29, 243517.84; 1215210.72, 243517.8; 1215212.62, 243506.53; 1215210.93, 243505.78; 1215211.18, 243503.93; 1215208.55, 243507.75;	本區禁止遙控無人機飛航活動，因執行業務得經宜蘭縣政府會商行政院農業委員會漁業署同意後為之。
54	宜65 國立蘭陽女中校本區 順序連接下列各點所含之區域： 1214508.7, 244442.7; 1214515.3, 244444.9; 1214517.6, 244439; 1214510.9, 244437; 1214508.7, 244442.7;	本區禁止遙控無人機飛航活動，因執行業務得經宜蘭縣政府會商國立蘭陽女中同意後為之。



宜66 國立蘭陽女中宿舍  
順序連接下列各點所含之區域：  
1214508.3, 244439;  
1214508.48, 244439.01;  
1214508.65, 244439.03;  
1214508.82, 244439.08;  
1214508.99, 244439.14;  
1214509.15, 244439.21;  
1214509.3, 244439.3;  
1214509.44, 244439.41;  
1214509.57, 244439.53;  
1214509.69, 244439.66;  
1214509.8, 244439.8;  
1214509.89, 244439.95;  
1214509.96, 244440.11;  
1214510.02, 244440.28;  
1214510.07, 244440.45;  
1214510.09, 244440.62;  
1214510.1, 244440.8;  
1214510.09, 244440.98;  
1214510.07, 244441.15;  
1214510.02, 244441.32;  
1214509.96, 244441.49;  
1214509.89, 244441.65;  
1214509.8, 244441.8;  
1214509.69, 244441.94;  
1214509.57, 244442.07;  
55 1214509.44, 244442.19;  
1214509.3, 244442.3;  
1214509.15, 244442.39;  
1214508.99, 244442.46;  
1214508.82, 244442.52;  
1214508.65, 244442.57;  
1214508.48, 244442.59;  
1214508.3, 244442.6;  
1214508.12, 244442.59;  
1214507.95, 244442.57;  
1214507.78, 244442.52;  
1214507.61, 244442.46;  
1214507.45, 244442.39;  
1214507.3, 244442.3;  
1214507.16, 244442.19;  
1214507.03, 244442.07;  
1214506.91, 244441.94;  
1214506.8, 244441.8;  
1214506.71, 244441.65;  
1214506.64, 244441.49;  
1214506.58, 244441.32;  
1214506.53, 244441.15;  
1214506.51, 244440.98;  
1214506.5, 244440.8;  
1214506.51, 244440.62;

本區禁止遙控無人機飛航活動，因執行業務得經宜蘭縣政府會商國立蘭陽女中同意後為之。



55	1214506.53, 244440.45; 1214506.58, 244440.28; 1214506.64, 244440.11; 1214506.71, 244439.95; 1214506.8, 244439.8; 1214506.91, 244439.66; 1214507.03, 244439.53; 1214507.16, 244439.41; 1214507.3, 244439.3; 1214507.45, 244439.21; 1214507.61, 244439.14; 1214507.78, 244439.08; 1214507.95, 244439.03; 1214508.12, 244439.01; 1214508.3, 244439;	
56	宜67 國立蘭陽女中二校區 順序連接下列各點所含之區域： 1214507.3, 244459.7; 1214506, 244459.9; 1214505.6, 244500.8; 1214507.3, 244501.1; 1214506.9, 244502.2; 1214508.6, 244502.8; 1214509.5, 244500.5; 1214507.3, 244459.7;	本區禁止遙控無人機飛航活動，因執行業務得經宜蘭縣政府會商國立蘭陽女中同意後為之。
57	宜68 內政部移民署北區事務大隊宜蘭收容所 順序連接下列各點所含之區域： 1214434.2, 243949.2; 1214436.9, 243945.6; 1214440.1, 243947.2; 1214437.3, 243951.2; 1214434.2, 243949.2;	本區禁止遙控無人機飛航活動，因執行業務得經宜蘭縣政府會商內政部移民署同意後為之。
58	宜69 國軍營區 順序連接下列各點所含之區域： 1214955.4, 243117.1; 1214955.23, 243118.02; 1214956.46, 243117.95; 1214956.31, 243116.97; 1214955.4, 243117.1;	本區禁止遙控無人機飛航活動，因執行業務得經宜蘭縣政府會商陸軍六軍團同意後為之。
59	宜70 國軍營區 順序連接下列各點所含之區域： 1215123.4, 243622.3; 1215127.4, 243622.2; 1215127.5, 243619.7; 1215123.9, 243619.5; 1215123.4, 243622.3;	本區禁止遙控無人機飛航活動，因執行業務得經宜蘭縣政府會商陸軍六軍團同意後為之。



60	宜71 國軍營區 順序連接下列各點所含之區域： 1215124.5, 243609.5; 1215124.4, 243612.6; 1215128, 243619.5; 1215128.5, 243612.1; 1215124.5, 243609.5;	本區禁止遙控無人機飛航活動，因執行業務得經宜蘭縣政府會商陸軍六軍團同意後為之。
61	宜72 國軍營區 順序連接下列各點所含之區域： 1214415.5, 244510.2; 1214414.1, 244512.3; 1214425.4, 244519.7; 1214426.9, 244517.9; 1214415.5, 244510.2;	本區禁止遙控無人機飛航活動，因執行業務得經宜蘭縣政府會商陸軍六軍團同意後為之。
62	宜73 國軍營區 順序連接下列各點所含之區域： 1214610.6, 244932; 1214613.1, 244933.8; 1214615.8, 244931.9; 1214614, 244929.1; 1214610.6, 244932;	本區禁止遙控無人機飛航活動，因執行業務得經宜蘭縣政府會商陸軍六軍團同意後為之。
63	宜74 國軍營區 順序連接下列各點所含之區域： 1215130.3, 243456.9; 1215129.9, 243501.8; 1215136.2, 243501.8; 1215136.9, 243455.2; 1215130.3, 243456.9;	本區禁止遙控無人機飛航活動，因執行業務得經宜蘭縣政府會商陸軍六軍團同意後為之。
64	宜75 國軍營區 順序連接下列各點所含之區域： 1215007.9, 243043; 1215007.8, 243044.7; 1215009.7, 243044.5; 1215009.6, 243043.1; 1215007.9, 243043;	本區禁止遙控無人機飛航活動，因執行業務得經宜蘭縣政府會商陸軍六軍團同意後為之。
65	宜76 國軍營區 順序連接下列各點所含之區域： 1214730.5, 245350; 1214730.1, 245354.6; 1214734.2, 245354.3; 1214734.9, 245350; 1214730.5, 245350;	本區禁止遙控無人機飛航活動，因執行業務得經宜蘭縣政府會商陸軍六軍團同意後為之。



66	宜77 國軍營區 順序連接下列各點所含之區域： 1215317.43, 243610.48; 1215221.74, 243637.52; 1215106.5, 243600.44; 1215126.12, 243545.26; 1215217.88, 243546.25; 1215317.43, 243610.48;	1.區域內禁止從事遙控無人機活動。
67	宜78 天埤機組(含九芎湖沉砂池) 順序連接下列各點所含之區域： 1213703.6, 243922.8; 1213707.2, 243921.2; 1213707.6, 243918.3; 1213658.5, 243911.5; 1213620, 243911.6; 1213622.6, 243917.8; 1213651.5, 243918; 1213703.6, 243922.8;	本區禁止遙控無人機飛航活動，因執行業務得經宜蘭縣政府會商台灣電力公司蘭陽發電廠同意後為之。




<p>68</p>	<p>宜79 天埤進水口          順序連接下列各點所含之區域：          1213551.7, 243901.2;          1213552.05, 243901.22;          1213552.4, 243901.27;          1213552.75, 243901.36;          1213553.08, 243901.47;          1213553.4, 243901.63;          1213553.7, 243901.81;          1213553.98, 243902.02;          1213554.25, 243902.25;          1213554.48, 243902.52;          1213554.69, 243902.8;          1213554.87, 243903.1;          1213555.03, 243903.42;          1213555.14, 243903.75;          1213555.23, 243904.1;          1213555.28, 243904.45;          1213555.3, 243904.8;          1213555.28, 243905.15;          1213555.23, 243905.5;          1213555.14, 243905.85;          1213555.03, 243906.18;          1213554.87, 243906.5;          1213554.69, 243906.8;          1213554.48, 243907.08;          1213554.25, 243907.35;          1213553.98, 243907.58;          1213553.7, 243907.79;          1213553.4, 243907.97;          1213553.08, 243908.13;          1213552.75, 243908.24;          1213552.4, 243908.33;          1213552.05, 243908.38;          1213551.7, 243908.4;          1213551.35, 243908.38;          1213551, 243908.33;          1213550.65, 243908.24;          1213550.32, 243908.13;          1213550, 243907.97;          1213549.7, 243907.79;          1213549.42, 243907.58;          1213549.15, 243907.35;          1213548.92, 243907.08;</p>	<p>本區禁止遙控無人機飛航活動，因執行業務得經宜蘭縣政府會商台灣電力公司蘭陽發電廠同意後為之。</p>
-----------	---	--



68	1213548.71, 243906.8; 1213548.53, 243906.5; 1213548.37, 243906.18; 1213548.26, 243905.85; 1213548.17, 243905.5; 1213548.12, 243905.15; 1213548.1, 243904.8; 1213548.12, 243904.45; 1213548.17, 243904.1; 1213548.26, 243903.75; 1213548.37, 243903.42; 1213548.53, 243903.1; 1213548.71, 243902.8; 1213548.92, 243902.52; 1213549.15, 243902.25; 1213549.42, 243902.02; 1213549.7, 243901.81; 1213550, 243901.63; 1213550.32, 243901.47; 1213550.65, 243901.36; 1213551, 243901.27; 1213551.35, 243901.22; 1213551.7, 243901.2;	
69	宜80 圓山機組 順序連接下列各點所含之區域： 1213541, 243841.5; 1213544.4, 243838.8; 1213539.2, 243833.3; 1213535.4, 243836.3; 1213541, 243841.5;	本區禁止遙控無人機飛航活動，因執行業務得經宜蘭縣政府會商台灣電力公司蘭陽發電廠同意後為之。
70	宜81 圓山進水口 順序連接下列各點所含之區域： 1213301.5, 243736.5; 1213303.5, 243734.2; 1213247.6, 243731.4; 1213250.2, 243736.2; 1213301.5, 243736.5;	本區禁止遙控無人機飛航活動，因執行業務得經宜蘭縣政府會商台灣電力公司蘭陽發電廠同意後為之。
71	宜82 台灣電力公司頭城二次變電所 順序連接下列各點所含之區域： 1214917.9, 245144.3; 1214917.4, 245143.5; 1214913.8, 245146.7; 1214914, 245146.9; 1214917.9, 245144.3;	本區禁止遙控無人機飛航活動，因執行業務得經宜蘭縣政府會商台灣電力公司宜蘭區營業處同意後為之。
72	宜83 台灣電力公司大福二次變電所 順序連接下列各點所含之區域： 1214813.6, 244747.2; 1214814.9, 244747.2; 1214813.9, 244751.2; 1214813, 244751.2; 1214813.6, 244747.2;	本區禁止遙控無人機飛航活動，因執行業務得經宜蘭縣政府會商台灣電力公司宜蘭區營業處同意後為之。



73	宜84 台灣電力公司宜蘭二次變電所 順序連接下列各點所含之區域： 1214610.4, 244537.4; 1214612.2, 244538.3; 1214611.4, 244540.2; 1214608.8, 244539.4; 1214610.4, 244537.4;	本區禁止遙控無人機飛航活動，因執行業務得經宜蘭縣政府會商台灣電力公司宜蘭區營業處同意後為之。
74	宜85 台灣電力公司信義二次變電所 順序連接下列各點所含之區域： 1214628.2, 244127.6; 1214625.4, 244127.3; 1214625.8, 244124.2; 1214628.4, 244124.3; 1214628.2, 244127.6;	本區禁止遙控無人機飛航活動，因執行業務得經宜蘭縣政府會商台灣電力公司宜蘭區營業處同意後為之。
75	宜86 台灣電力公司龍德二次變電所 順序連接下列各點所含之區域： 1214911.2, 243744; 1214909.7, 243743.3; 1214911.6, 243742.4; 1214900.9, 243741.3; 1214911.2, 243744;	本區禁止遙控無人機飛航活動，因執行業務得經宜蘭縣政府會商台灣電力公司宜蘭區營業處同意後為之。
76	宜87 台灣電力公司蘇澳二次變電所 順序連接下列各點所含之區域： 1215036.3, 243618.9; 1215036.6, 243620.2; 1215035.4, 243619.9; 1215035.3, 243619.4; 1215036.3, 243618.9;	本區禁止遙控無人機飛航活動，因執行業務得經宜蘭縣政府會商台灣電力公司宜蘭區營業處同意後為之。
77	宜88 台灣電力公司東澳二次變電所 順序連接下列各點所含之區域： 1214949, 243104.8; 1214951.3, 243103.3; 1214952.8, 243104.2; 1214951.5, 243105.3; 1214949, 243104.8;	本區禁止遙控無人機飛航活動，因執行業務得經宜蘭縣政府會商台灣電力公司宜蘭區營業處同意後為之。
78	宜89 台灣化學纖維股份有限公司龍德廠 順序連接下列各點所含之區域： 1214846.8, 243754.8; 1214845.8, 243749.4; 1214847, 243737.6; 1214848.9, 243737.8; 1214849.5, 243730; 1214847.5, 243729.9; 1214847.9, 243725.5; 1214905.8, 243726.8; 1214903.3, 243755.9; 1214846.8, 243754.8;	本區禁止遙控無人機飛航活動，因執行業務得經宜蘭縣政府會商經濟部工業局龍德(兼利澤)工業區服務中心同意後為之。



79	宜90 台灣化學纖維股份有限公司龍德廠煤倉 順序連接下列各點所含之區域： 1214907.6, 243735.2; 1214907.8, 243733.1; 1214905.7, 243732.9; 1214905.9, 243731; 1214912.3, 243731.5; 1214911.9, 243735.5; 1214907.6, 243735.2;	本區禁止遙控無人機飛航活動，因執行業務得經宜蘭縣政府會商經濟部工業局龍德(兼利澤)工業區服務中心同意後為之。
----	---	--




宜91 冬山超高壓變電所  
順序連接下列各點所含之區域：

1214236.4, 243538.4;  
1214254.04, 243539.27;  
1214311.52, 243541.86;  
1214328.65, 243546.15;  
1214345.28, 243552.1;  
1214401.25, 243559.65;  
1214416.4, 243608.74;  
1214430.59, 243619.26;  
1214443.68, 243631.12;  
1214455.54, 243644.21;  
1214506.06, 243658.4;  
1214515.15, 243713.55;  
1214522.7, 243729.52;  
1214528.65, 243746.15;  
1214532.94, 243803.28;  
1214535.53, 243820.76;  
1214536.4, 243838.4;  
1214535.53, 243856.04;  
1214532.94, 243913.52;  
1214528.65, 243930.65;  
1214522.7, 243947.28;  
1214515.15, 244003.25;  
1214506.06, 244018.4;  
1214455.54, 244032.59;  
1214443.68, 244045.68;  
1214430.59, 244057.54;  
1214416.4, 244108.06;  
1214401.25, 244117.15;  
1214345.28, 244124.7;  
1214328.65, 244130.65;  
1214311.52, 244134.94;  
1214254.04, 244137.53;  
1214236.4, 244138.4;  
1214218.76, 244137.53;  
1214201.28, 244134.94;  
1214144.15, 244130.65;  
1214127.52, 244124.7;  
1214111.55, 244117.15;  
1214056.4, 244108.06;  
1214042.21, 244057.54;  
1214029.12, 244045.68;  
1214017.26, 244032.59;  
1214006.74, 244018.4;  
1213957.65, 244003.25;  
1213950.1, 243947.28;  
1213944.15, 243930.65;  
1213939.86, 243913.52;  
1213937.27, 243856.04;  
1213936.4, 243838.4;  
1213937.27, 243820.76;  
1213939.86, 243803.28;  
1213944.15, 243746.15;  
1213950.1, 243729.52;  
1213957.65, 243713.55;  
1214006.74, 243658.4;  
1214017.26, 243644.21;  
1214029.12, 243631.12;  
1214042.21, 243619.26;  
1214056.4, 243608.74;  
1214111.55, 243559.65;  
1214127.52, 243552.1;  
1214144.15, 243546.15;  
1214201.28, 243541.86;  
1214218.76, 243539.27;  
1214236.4, 243538.4;

80


本區禁止遙控無人機飛航活動，因執行業務得經  
宜蘭縣政府會商台電公司同意後為之。




宜92 羅東一次變電所  
順序連接下列各點所含之區域：  
1214554.9, 243921.2;  
1214555.96, 243921.25;  
1214557.01, 243921.41;  
1214558.04, 243921.67;  
1214559.03, 243922.02;  
1214559.99, 243922.48;  
1214600.9, 243923.02;  
1214601.75, 243923.65;  
1214602.54, 243924.36;  
1214603.25, 243925.15;  
1214603.88, 243926;  
1214604.42, 243926.91;  
1214604.88, 243927.87;  
1214605.23, 243928.86;  
1214605.49, 243929.89;  
1214605.65, 243930.94;  
1214605.7, 243932;  
1214605.65, 243933.06;  
1214605.49, 243934.11;  
1214605.23, 243935.14;  
1214604.88, 243936.13;  
1214604.42, 243937.09;  
1214603.88, 243938;  
1214603.25, 243938.85;  
1214602.54, 243939.64;  
1214601.75, 243940.35;  
1214600.9, 243940.98;  
1214559.99, 243941.52;  
1214559.03, 243941.98;  
1214558.04, 243942.33;  
1214557.01, 243942.59;  
1214555.96, 243942.75;  
1214554.9, 243942.8;  
1214553.84, 243942.75;  
1214552.79, 243942.59;  
1214551.76, 243942.33;  
1214550.77, 243941.98;  
1214549.81, 243941.52;  
1214548.9, 243940.98;  
1214548.05, 243940.35;  
1214547.26, 243939.64;  
1214546.55, 243938.85;  
1214545.92, 243938;  
1214545.38, 243937.09;  
1214544.92, 243936.13;  
1214544.57, 243935.14;  
1214544.31, 243934.11;  
1214544.15, 243933.06;  
1214544.1, 243932;  
1214544.15, 243930.94;  
1214544.31, 243929.89;  
1214544.57, 243928.86;  
1214544.92, 243927.87;  
1214545.38, 243926.91;  
1214545.92, 243926;  
1214546.55, 243925.15;  
1214547.26, 243924.36;  
1214548.05, 243923.65;  
1214548.9, 243923.02;  
1214549.81, 243922.48;  
1214550.77, 243922.02;  
1214551.76, 243921.67;  
1214552.79, 243921.41;  
1214553.84, 243921.25;  
1214554.9, 243921.2;

81

本區禁止遙控無人機飛航活動，因執行業務得經宜蘭縣政府會商台電公司同意後為之。



82	宜93 頭城變電所 順序連接下列各點所含之區域： 1214917.9, 245144.3; 1214917.4, 245143.5; 1214913.8, 245146.7; 1214914, 245146.9; 1214917.9, 245144.3;	本區禁止遙控無人機飛航活動，因執行業務得經宜蘭縣政府會商台灣電力股份有限公司宜蘭區營業處同意後為之。
83	宜94 大福變電所 順序連接下列各點所含之區域： 1214813.6, 244747.2; 1214814.9, 244747.2; 1214813.9, 244751.2; 1214813, 244751.2; 1214813.6, 244747.2;	本區禁止遙控無人機飛航活動，因執行業務得經宜蘭縣政府會商台灣電力股份有限公司宜蘭區營業處同意後為之。
84	宜95 宜蘭變電所 順序連接下列各點所含之區域： 1214610.4, 244537.4; 1214612.2, 244538.3; 1214611.4, 244540.2; 1214608.8, 244539.4; 1214610.4, 244537.4;	本區禁止遙控無人機飛航活動，因執行業務得經宜蘭縣政府會商台灣電力股份有限公司宜蘭區營業處同意後為之。
85	宜96 信義變電所 順序連接下列各點所含之區域： 1214628.2, 244127.6; 1214625.4, 244127.3; 1214625.8, 244124.2; 1214628.4, 244124.3; 1214628.2, 244127.6;	本區禁止遙控無人機飛航活動，因執行業務得經宜蘭縣政府會商台灣電力股份有限公司宜蘭區營業處同意後為之。
86	宜97 龍德變電所 順序連接下列各點所含之區域： 1214911.2, 243744; 1214909.7, 243743.3; 1214911.6, 243742.4; 1214900.9, 243741.3; 1214911.2, 243744;	本區禁止遙控無人機飛航活動，因執行業務得經宜蘭縣政府會商台灣電力股份有限公司宜蘭區營業處同意後為之。
87	宜98 蘇澳變電所 順序連接下列各點所含之區域： 1215036.3, 243618.9; 1215036.6, 243620.2; 1215035.4, 243619.9; 1215035.3, 243619.4; 1215036.3, 243618.9;	本區禁止遙控無人機飛航活動，因執行業務得經宜蘭縣政府會商台灣電力股份有限公司宜蘭區營業處同意後為之。



88	宜99 東澳變電所 順序連接下列各點所含之區域： 1214949, 243104.8; 1214951.3, 243103.3; 1214952.8, 243104.2; 1214951.5, 243105.3; 1214949, 243104.8;	本區禁止遙控無人機飛航活動，因執行業務得經宜蘭縣政府會商台灣電力股份有限公司宜蘭區營業處同意後為之。
89	宜100 國軍營區 順序連接下列各點所含之區域： 1215022, 242857; 1215020, 242858; 1215019, 242800; 1215021, 242800; 1215022, 242857;	1.區域內禁止從事遙控無人機活動。
90	宜101 國軍營區 順序連接下列各點所含之區域： 1215106, 243225; 1215111, 243212; 1215058, 243205; 1215048, 243210; 1215043, 243220; 1215049, 243226; 1215106, 243225;	1.區域內禁止從事遙控無人機活動。
91	宜103 海巡機關 順序連接下列各點所含之區域： 1215002.81, 245145.12; 1215004.81, 245149.47; 1215006.94, 245148.73; 1215004.78, 245144.14; 1215002.81, 245145.12;	本區禁止遙控無人機飛航活動，因執行業務得經宜蘭縣政府會商海巡署北部分署同意後為之。
92	宜104 國立宜蘭大學神農校區 順序連接下列各點所含之區域： 1214457.61, 244448.85; 1214453.84, 244441.23; 1214440.64, 244441.82; 1214432.67, 244443.88; 1214435.3, 244449.44; 1214439.08, 244448.41; 1214439.72, 244449.45; 1214440.91, 244449; 1214442.76, 244452.91; 1214457.64, 244448.9; 1214457.61, 244448.85;	<有條件開放>

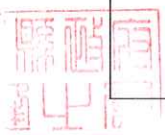


93	宜105 國立宜蘭大學城南校區 順序連接下列各點所含之區域： 1214510.97, 244355.71; 1214511.6, 244354.21; 1214511.97, 244352.97; 1214512.58, 244351.88; 1214513.91, 244349.97; 1214443.69, 244332.74; 1214438.87, 244332.81; 1214438.33, 244336.46; 1214438.15, 244337.08; 1214439.05, 244337.84; 1214436.06, 244340.48; 1214435.35, 244341.79; 1214434.86, 244350.4; 1214436.46, 244351.24; 1214436.47, 244351.83; 1214436.92, 244352.14; 1214437.86, 244352.32; 1214442.41, 244353.83; 1214444.05, 244354.08; 1214444.68, 244353.02; 1214444.69, 244352.89; 1214436.98, 244349.51; 1214437.87, 244347.86; 1214436.75, 244347.38; 1214437.51, 244342.47; 1214438.41, 244342.79; 1214438.76, 244341.59; 1214439.34, 244340.62; 1214440.63, 244338.84; 1214510.97, 244355.71;	<有條件開放>
----	---	---------




宜106 蘇澳轉播站  
順序連接下列各點所含之區域：  
1215128, 243618.4;  
1215128.35, 243618.42;  
1215128.7, 243618.47;  
1215129.05, 243618.56;  
1215129.38, 243618.67;  
1215129.7, 243618.83;  
1215130, 243619.01;  
1215130.28, 243619.22;  
1215130.55, 243619.45;  
1215130.78, 243619.72;  
1215130.99, 243620;  
1215131.17, 243620.3;  
1215131.33, 243620.62;  
1215131.44, 243620.95;  
1215131.53, 243621.3;  
1215131.58, 243621.65;  
1215131.6, 243622;  
1215131.58, 243622.35;  
1215131.53, 243622.7;  
1215131.44, 243623.05;  
1215131.33, 243623.38;  
1215131.17, 243623.7;  
1215130.99, 243624;  
1215130.78, 243624.28;  
1215130.55, 243624.55;  
1215130.28, 243624.78;  
1215130, 243624.99;  
1215129.7, 243625.17;  
1215129.38, 243625.33;  
1215129.05, 243625.44;  
1215128.7, 243625.53;  
1215128.35, 243625.58;  
1215128, 243625.6;  
1215127.65, 243625.58;  
1215127.3, 243625.53;  
1215126.95, 243625.44;  
1215126.62, 243625.33;  
1215126.3, 243625.17;  
1215126, 243624.99;  
1215125.72, 243624.78;  
1215125.45, 243624.55;  
1215125.22, 243624.28;  
1215125.01, 243624;  
1215124.83, 243623.7;  
1215124.67, 243623.38;  
1215124.56, 243623.05;  
1215124.47, 243622.7;  
1215124.42, 243622.35;  
1215124.4, 243622;  
1215124.42, 243621.65;  
1215124.47, 243621.3;

本區禁止遙控無人機飛航活動, 因執行業務得經宜蘭縣政府會商國家通訊傳播委員會同意後為之。



94

1215124.56, 243620.95;  
1215124.67, 243620.62;  
1215124.83, 243620.3;  
1215125.01, 243620;  
1215125.22, 243619.72;  
1215125.45, 243619.45;  
1215125.72, 243619.22;  
1215126, 243619.01;  
1215126.3, 243618.83;  
1215126.62, 243618.67;  
1215126.95, 243618.56;  
1215127.3, 243618.47;  
1215127.65, 243618.42;  
1215128, 243618.4;




<p>宜107 宜蘭轉播站  順序連接下列各點所含之區域：  1214409, 244508.4;  1214409.35, 244508.42;  1214409.7, 244508.47;  1214410.05, 244508.56;  1214410.38, 244508.67;  1214410.7, 244508.83;  1214411, 244509.01;  1214411.28, 244509.22;  1214411.55, 244509.45;  1214411.78, 244509.72;  1214411.99, 244510;  1214412.17, 244510.3;  1214412.33, 244510.62;  1214412.44, 244510.95;  1214412.53, 244511.3;  1214412.58, 244511.65;  1214412.6, 244512;  1214412.58, 244512.35;  1214412.53, 244512.7;  1214412.44, 244513.05;  1214412.33, 244513.38;  95 1214412.17, 244513.7;  1214411.99, 244514;  1214411.78, 244514.28;  1214411.55, 244514.55;  1214411.28, 244514.78;  1214411, 244514.99;  1214410.7, 244515.17;  1214410.38, 244515.33;  1214410.05, 244515.44;  1214409.7, 244515.53;  1214409.35, 244515.58;  1214409, 244515.6;  1214408.65, 244515.58;  1214408.3, 244515.53;  1214407.95, 244515.44;  1214407.62, 244515.33;  1214407.3, 244515.17;  1214407, 244514.99;  1214406.72, 244514.78;  1214406.45, 244514.55;  1214406.22, 244514.28;</p>	<p>本區禁止遙控無人機飛航活動, 因執行業務得經宜蘭縣政府會商國家通訊傳播委員會同意後為之。</p>
---	---



95	1214406.01, 244514; 1214405.83, 244513.7; 1214405.67, 244513.38; 1214405.56, 244513.05; 1214405.47, 244512.7; 1214405.42, 244512.35; 1214405.4, 244512; 1214405.42, 244511.65; 1214405.47, 244511.3; 1214405.56, 244510.95; 1214405.67, 244510.62; 1214405.83, 244510.3; 1214406.01, 244510; 1214406.22, 244509.72; 1214406.45, 244509.45; 1214406.72, 244509.22; 1214407, 244509.01; 1214407.3, 244508.83; 1214407.62, 244508.67; 1214407.95, 244508.56; 1214408.3, 244508.47; 1214408.65, 244508.42; 1214409, 244508.4;	
96	宜108 深溝淨水場 順序連接下列各點所含之區域： 1214228.6, 244319.7; 1214219.7, 244323; 1214213, 244323; 1214204.3, 244318.3; 1214158.1, 244311.1; 1214200.1, 244310.2; 1214201.3, 244312.8; 1214210.7, 244306.9; 1214228.6, 244319.7;	本區禁止遙控無人機飛航活動, 因執行業務得經宜蘭縣政府會商台灣自來水股份有限公司第八區管理處同意後為之。
97	宜109 清洲淨水場 順序連接下列各點所含之區域： 1214500.1, 244232.6; 1214508.6, 244240; 1214508, 244241.1; 1214514.2, 244246; 1214459.7, 244245.5; 1214447.5, 244241.3; 1214449.4, 244237.5; 1214455.3, 244239.5; 1214500.1, 244232.6;	本區禁止遙控無人機飛航活動, 因執行業務得經宜蘭縣政府會商台灣自來水股份有限公司第八區管理處同意後為之。



<p>98</p>	<p>宜110 翠峰湖(森林生態保育區) 順序連接下列各點所含之區域： 1213557.66, 243114.24; 1213603.42, 243117.37; 1213619.83, 243119.46; 1213623.83, 243116.41; 1213627.99, 243104.37; 1213634.02, 243058.45; 1213640.39, 243056.03; 1213644.04, 243044.97; 1213645.88, 243043.1; 1213659.53, 243042.52; 1213702.97, 243039.93; 1213700.4, 243036.33; 1213646.1, 243036.39; 1213642.45, 243034.35; 1213641.55, 243031.67; 1213634.59, 243030.24; 1213612.46, 243046.33; 1213601.85, 243043.22; 1213553.82, 243046.29; 1213552.21, 243056.45; 1213556.75, 243110.33; 1213556.75, 243110.33; 1213557.66, 243114.24;</p>	<p>本區禁止遙控無人機飛航活動，因執行業務得經宜蘭縣政府會商林業及自然保育署宜蘭分署同意後為之。</p>
<p>99</p>	<p>宜111 國立傳統藝術中心宜蘭傳藝園區 順序連接下列各點所含之區域： 1214933, 244101; 1214923, 244060; 1214914, 244116; 1214931, 244118; 1214933, 244101;</p>	<p>本區禁止遙控無人機飛航活動，因執行業務得經宜蘭縣政府會商國立傳統藝術中心同意後為之。</p>



宜112 噶瑪蘭調頻廣播電臺  
順序連接下列各點所含之區域：  
1214032.57, 243803.3;  
1214033.45, 243803.34;  
1214034.33, 243803.47;  
1214035.18, 243803.69;  
1214036.01, 243803.99;  
1214036.81, 243804.36;  
1214037.57, 243804.82;  
1214038.28, 243805.34;  
1214038.93, 243805.94;  
1214039.53, 243806.59;  
1214040.05, 243807.3;  
1214040.51, 243808.06;  
1214040.88, 243808.86;  
1214041.18, 243809.69;  
1214041.4, 243810.54;  
1214041.53, 243811.42;  
1214041.57, 243812.3;  
1214041.53, 243813.18;  
1214041.4, 243814.06;  
1214041.18, 243814.91;  
1214040.88, 243815.74;  
1214040.51, 243816.54;  
1214040.05, 243817.3;  
1214039.53, 243818.01;  
1214038.93, 243818.66;  
1214038.28, 243819.26;  
1214037.57, 243819.78;  
1214036.81, 243820.24;  
1214036.01, 243820.61;  
1214035.18, 243820.91;  
1214034.33, 243821.13;  
1214033.45, 243821.26;  
1214032.57, 243821.3;  
1214031.69, 243821.26;  
1214030.81, 243821.13;  
1214029.96, 243820.91;  
1214029.13, 243820.61;  
1214028.33, 243820.24;  
1214027.57, 243819.78;  
1214026.86, 243819.26;  
1214026.21, 243818.66;  
1214025.61, 243818.01;  
1214025.09, 243817.3;  
1214024.63, 243816.54;  
1214024.26, 243815.74;  
1214023.96, 243814.91;  
1214023.74, 243814.06;  
1214023.61, 243813.18;  
1214023.57, 243812.3;

本區禁止遙控無人機飛航活動，因執行業務得經宜蘭縣政府會商國家通訊傳播委員會同意後為之。

100



100

1214023.61, 243811.42;  
1214023.74, 243810.54;  
1214023.96, 243809.69;  
1214024.26, 243808.86;  
1214024.63, 243808.06;  
1214025.09, 243807.3;  
1214025.61, 243806.59;  
1214026.21, 243805.94;  
1214026.86, 243805.34;  
1214027.57, 243804.82;  
1214028.33, 243804.36;  
1214029.13, 243803.99;  
1214029.96, 243803.69;  
1214030.81, 243803.47;  
1214031.69, 243803.34;  
1214032.57, 243803.3;




<p>101</p>	<p>宜113 噶瑪蘭調頻廣播電臺南澳同頻轉播站          順序連接下列各點所含之區域：          1214712, 242723;          1214712.88, 242723.04;          1214713.76, 242723.17;          1214714.61, 242723.39;          1214715.44, 242723.69;          1214716.24, 242724.06;          1214717, 242724.52;          1214717.71, 242725.04;          1214718.36, 242725.64;          1214718.96, 242726.29;          1214719.48, 242727;          1214719.94, 242727.76;          1214720.31, 242728.56;          1214720.61, 242729.39;          1214720.83, 242730.24;          1214720.96, 242731.12;          1214721, 242732;          1214720.96, 242732.88;          1214720.83, 242733.76;          1214720.61, 242734.61;          1214720.31, 242735.44;          1214719.94, 242736.24;          1214719.48, 242737;          1214718.96, 242737.71;          1214718.36, 242738.36;          1214717.71, 242738.96;          1214717, 242739.48;          1214716.24, 242739.94;          1214715.44, 242740.31;          1214714.61, 242740.61;          1214713.76, 242740.83;          1214712.88, 242740.96;          1214712, 242741;          1214711.12, 242740.96;          1214710.24, 242740.83;          1214709.39, 242740.61;          1214708.56, 242740.31;          1214707.76, 242739.94;          1214707, 242739.48;          1214706.29, 242738.96;          1214705.64, 242738.36;          1214705.04, 242737.71;          1214704.52, 242737;</p>	<p>本區禁止遙控無人機飛航活動，因執行業務得經宜蘭縣政府會商國家通訊傳播委員會同意後為之。</p>
------------	--	--




101	1214704.06, 242736.24; 1214703.69, 242735.44; 1214703.39, 242734.61; 1214703.17, 242733.76; 1214703.04, 242732.88; 1214703, 242732; 1214703.04, 242731.12; 1214703.17, 242730.24; 1214703.39, 242729.39; 1214703.69, 242728.56; 1214704.06, 242727.76; 1214704.52, 242727; 1214705.04, 242726.29; 1214705.64, 242725.64; 1214706.29, 242725.04; 1214707, 242724.52; 1214707.76, 242724.06; 1214708.56, 242723.69; 1214709.39, 242723.39; 1214710.24, 242723.17; 1214711.12, 242723.04; 1214712, 242723;	
-----	--	--



<p>102</p>	<p>宜114 宜蘭東村電信園區          順序連接下列各點所含之區域：          1214611.27, 244504.72;          1214611.62, 244504.74;          1214611.97, 244504.79;          1214612.32, 244504.88;          1214612.65, 244504.99;          1214612.97, 244505.15;          1214613.27, 244505.33;          1214613.55, 244505.54;          1214613.82, 244505.77;          1214614.05, 244506.04;          1214614.26, 244506.32;          1214614.44, 244506.62;          1214614.6, 244506.94;          1214614.71, 244507.27;          1214614.8, 244507.62;          1214614.85, 244507.97;          1214614.87, 244508.32;          1214614.85, 244508.67;          1214614.8, 244509.02;          1214614.71, 244509.37;          1214614.6, 244509.7;          1214614.44, 244510.02;          1214614.26, 244510.32;          1214614.05, 244510.6;          1214613.82, 244510.87;          1214613.55, 244511.1;          1214613.27, 244511.31;          1214612.97, 244511.49;          1214612.65, 244511.65;          1214612.32, 244511.76;          1214611.97, 244511.85;          1214611.62, 244511.9;          1214611.27, 244511.92;          1214610.92, 244511.9;          1214610.57, 244511.85;          1214610.22, 244511.76;          1214609.89, 244511.65;          1214609.57, 244511.49;          1214609.27, 244511.31;          1214608.99, 244511.1;          1214608.72, 244510.87;          1214608.49, 244510.6;          1214608.28, 244510.32;          1214608.1, 244510.02;</p>	<p>本區禁止遙控無人機飛航活動，因執行業務得經宜蘭縣政府會商國家通訊傳播委員會同意後為之。</p>
------------	--	--



102	1214607.94, 244509.7; 1214607.83, 244509.37; 1214607.74, 244509.02; 1214607.69, 244508.67; 1214607.67, 244508.32; 1214607.69, 244507.97; 1214607.74, 244507.62; 1214607.83, 244507.27; 1214607.94, 244506.94; 1214608.1, 244506.62; 1214608.28, 244506.32; 1214608.49, 244506.04; 1214608.72, 244505.77; 1214608.99, 244505.54; 1214609.27, 244505.33; 1214609.57, 244505.15; 1214609.89, 244504.99; 1214610.22, 244504.88; 1214610.57, 244504.79; 1214610.92, 244504.74; 1214611.27, 244504.72;	
103	宜115 宜蘭中央電信園區 順序連接下列各點所含之區域： 1214508.93, 244525.21; 1214507.3, 244520.03; 1214503.02, 244521.07; 1214504.5, 244526.13; 1214508.93, 244525.21;	本區禁止遙控無人機飛航活動，因執行業務得經宜蘭縣政府會商國家通訊傳播委員會同意後為之。



<p>104</p>	<p>宜116 宜蘭廣興電信園區          順序連接下列各點所含之區域：          1214446.29, 243958.4;          1214446.55, 243958.41;          1214446.82, 243958.45;          1214447.07, 243958.52;          1214447.32, 243958.61;          1214447.56, 243958.72;          1214447.79, 243958.86;          1214448, 243959.01;          1214448.2, 243959.19;          1214448.38, 243959.39;          1214448.53, 243959.6;          1214448.67, 243959.83;          1214448.78, 244000.07;          1214448.87, 244000.32;          1214448.94, 244000.57;          1214448.98, 244000.84;          1214448.99, 244001.1;          1214448.98, 244001.36;          1214448.94, 244001.63;          1214448.87, 244001.88;          1214448.78, 244002.13;          1214448.67, 244002.37;          1214448.53, 244002.6;          1214448.38, 244002.81;          1214448.2, 244003.01;          1214448, 244003.19;          1214447.79, 244003.34;          1214447.56, 244003.48;          1214447.32, 244003.59;          1214447.07, 244003.68;          1214446.82, 244003.75;          1214446.55, 244003.79;          1214446.29, 244003.8;          1214446.03, 244003.79;          1214445.76, 244003.75;          1214445.51, 244003.68;          1214445.26, 244003.59;          1214445.02, 244003.48;          1214444.79, 244003.34;          1214444.58, 244003.19;          1214444.38, 244003.01;</p>	<p>本區禁止遙控無人機飛航活動，因執行業務得經宜蘭縣政府會商國家通訊傳播委員會同意後為之。</p>
------------	---	--




104	1214444.2, 244002.81; 1214444.05, 244002.6; 1214443.91, 244002.37; 1214443.8, 244002.13; 1214443.71, 244001.88; 1214443.64, 244001.63; 1214443.6, 244001.36; 1214443.59, 244001.1; 1214443.6, 244000.84; 1214443.64, 244000.57; 1214443.71, 244000.32; 1214443.8, 244000.07; 1214443.91, 243959.83; 1214444.05, 243959.6; 1214444.2, 243959.39; 1214444.38, 243959.19; 1214444.58, 243959.01; 1214444.79, 243958.86; 1214445.02, 243958.72; 1214445.26, 243958.61; 1214445.51, 243958.52; 1214445.76, 243958.45; 1214446.03, 243958.41; 1214446.29, 243958.4;	
105	宜117 宜蘭蘇澳電信園區 順序連接下列各點所含之區域： 1215047.11, 243549.85; 1215048.04, 243543.17; 1215042.91, 243542.72; 1215042.39, 243549.11; 1215047.11, 243549.85;	本區禁止遙控無人機飛航活動，因執行業務得經宜蘭縣政府會商國家通訊傳播委員會同意後為之。



宜118 公視宜蘭園區  
順序連接下列各點所含之區域：  
1215112.4, 243608.9;  
1215112.75, 243608.92;  
1215113.1, 243608.97;  
1215113.45, 243609.06;  
1215113.78, 243609.17;  
1215114.1, 243609.33;  
1215114.4, 243609.51;  
1215114.68, 243609.72;  
1215114.95, 243609.95;  
1215115.18, 243610.22;  
1215115.39, 243610.5;  
1215115.57, 243610.8;  
1215115.73, 243611.12;  
1215115.84, 243611.45;  
1215115.93, 243611.8;  
1215115.98, 243612.15;  
1215116, 243612.5;  
1215115.98, 243612.85;  
1215115.93, 243613.2;  
1215115.84, 243613.55;  
1215115.73, 243613.88;  
1215115.57, 243614.2;  
1215115.39, 243614.5;  
1215115.18, 243614.78;  
1215114.95, 243615.05;  
1215114.68, 243615.28;  
1215114.4, 243615.49;  
1215114.1, 243615.67;  
1215113.78, 243615.83;  
1215113.45, 243615.94;  
1215113.1, 243616.03;  
1215112.75, 243616.08;  
1215112.4, 243616.1;  
1215112.05, 243616.08;  
1215111.7, 243616.03;  
1215111.35, 243615.94;  
1215111.02, 243615.83;  
1215110.7, 243615.67;  
1215110.4, 243615.49;  
1215110.12, 243615.28;  
1215109.85, 243615.05;  
1215109.62, 243614.78;  
1215109.41, 243614.5;  
1215109.23, 243614.2;  
1215109.07, 243613.88;  
1215108.96, 243613.55;  
1215108.87, 243613.2;  
1215108.82, 243612.85;  
1215108.8, 243612.5;  
1215108.82, 243612.15;  
1215108.87, 243611.8;  
1215108.96, 243611.45;  
1215109.07, 243611.12;

區域內禁止從事遙控無人機活動。



106



106	1215109.23, 243610.8; 1215109.41, 243610.5; 1215109.62, 243610.22; 1215109.85, 243609.95; 1215110.12, 243609.72; 1215110.4, 243609.51; 1215110.7, 243609.33; 1215111.02, 243609.17; 1215111.35, 243609.06; 1215111.7, 243608.97; 1215112.05, 243608.92; 1215112.4, 243608.9;	
107	宜119 華視 宜蘭發射站 順序連接下列各點所合之區域： 1215112.06, 243605.49; 1215112.94, 243605.53; 1215113.82, 243605.66; 1215114.67, 243605.88; 1215115.5, 243606.18; 1215116.3, 243606.55; 1215117.06, 243607.01; 1215117.77, 243607.53; 1215118.42, 243608.13; 1215119.02, 243608.78; 1215119.54, 243609.49; 1215120, 243610.25; 1215120.37, 243611.05; 1215120.67, 243611.88; 1215120.89, 243612.73; 1215121.02, 243613.61; 1215121.06, 243614.49; 1215121.02, 243615.37; 1215120.89, 243616.25; 1215120.67, 243617.1; 1215120.37, 243617.93; 1215120, 243618.73; 1215119.54, 243619.49; 1215119.02, 243620.2; 1215118.42, 243620.85; 1215117.77, 243621.45; 1215117.06, 243621.97; 1215116.3, 243622.43; 1215115.5, 243622.8; 1215114.67, 243623.1; 1215113.82, 243623.32; 1215112.94, 243623.45; 1215112.06, 243623.49; 1215111.18, 243623.45; 1215110.3, 243623.32; 1215109.45, 243623.1; 1215108.62, 243622.8; 1215107.82, 243622.43; 1215107.06, 243621.97; 1215106.35, 243621.45; 1215105.7, 243620.85;	本區禁止遙控無人機飛航活動，因執行業務得經宜蘭縣政府會商數位發展部同意後為之。




107	1215105.1, 243620.2; 1215104.58, 243619.49; 1215104.12, 243618.73; 1215103.75, 243617.93; 1215103.45, 243617.1; 1215103.23, 243616.25; 1215103.1, 243615.37; 1215103.06, 243614.49; 1215103.1, 243613.61; 1215103.23, 243612.73; 1215103.45, 243611.88; 1215103.75, 243611.05; 1215104.12, 243610.25; 1215104.58, 243609.49; 1215105.1, 243608.78; 1215105.7, 243608.13; 1215106.35, 243607.53; 1215107.06, 243607.01; 1215107.82, 243606.55; 1215108.62, 243606.18; 1215109.45, 243605.88; 1215110.3, 243605.66; 1215111.18, 243605.53; 1215112.06, 243605.49;	
108	宜120 內政部警政署 警察廣播電臺 南澳轉播站 順序連接下列各點所含之區域： 1214713.13, 242732.14; 1214712.13, 242732.09; 1214711.88, 242732.85; 1214712.76, 242732.91; 1214713.13, 242732.14;	本區禁止遙控無人機飛航活動，因執行業務得經宜蘭縣政府會商內政部警政
109	宜121 內政部警政署 警察廣播電臺 宜蘭分臺 順序連接下列各點所含之區域： 1214452.9, 244515.36; 1214453.15, 244515.64; 1214453.69, 244515.32; 1214453.39, 244515; 1214452.9, 244515.36;	本區禁止遙控無人機飛航活動，因執行業務得經宜蘭縣政府會商內政部警政



110	宜122 佛光大學 順序連接下列各點所含之區域： 1214357.4, 244905.4; 1214357.4, 244905.3; 1214352.4, 244853.4; 1214337.6, 244847.1; 1214326, 244849.9; 1214317.4, 244856.8; 1214317.2, 244857.1; 1214321.1, 244906.2; 1214323.8, 244905.4; 1214325.8, 244902.9; 1214336.1, 244858.1; 1214344.6, 244859.6; 1214354, 244905.8; 1214357.4, 244905.4;	本區禁止遙控無人機飛航活動，因執行業務得經宜蘭縣政府會商佛光大學生活輔導組同意後為之。
111	宜123 國立陽明交通大學附設醫院(蘭陽院區) 順序連接下列各點所含之區域： 1214531.16, 244448.32; 1214532.04, 244448.36; 1214532.92, 244448.49; 1214533.77, 244448.71; 1214534.6, 244449.01; 1214535.4, 244449.38; 1214536.16, 244449.84; 1214536.87, 244450.36; 1214537.52, 244450.96; 1214538.12, 244451.61; 1214538.64, 244452.32; 1214539.1, 244453.08; 1214539.47, 244453.88; 1214539.77, 244454.71; 1214539.99, 244455.56; 1214540.12, 244456.44; 1214540.16, 244457.32; 1214540.12, 244458.2; 1214539.99, 244459.08; 1214539.77, 244459.93; 1214539.47, 244500.76; 1214539.1, 244501.56; 1214538.64, 244502.32; 1214538.12, 244503.03; 1214537.52, 244503.68; 1214536.87, 244504.28; 1214536.16, 244504.8; 1214535.4, 244505.26; 1214534.6, 244505.63; 1214533.77, 244505.93; 1214532.92, 244506.15; 1214532.04, 244506.28; 1214531.16, 244506.32; 1214530.28, 244506.28; 1214529.4, 244506.15; 1214528.55, 244505.93; 1214527.72, 244505.63; 1214526.92, 244505.26;	1.本區禁止遙控無人機飛航活動。 2.因執行業務得經宜蘭縣政府會商宜蘭縣政府衛生局同意後為之。 3.因緊急事件醫療應變需要或演訓時，得不受上開禁止或限制規定。




111	1214526.16, 244504.8; 1214525.45, 244504.28; 1214524.8, 244503.68; 1214524.2, 244503.03; 1214523.68, 244502.32; 1214523.22, 244501.56; 1214522.85, 244500.76; 1214522.55, 244459.93; 1214522.33, 244459.08; 1214522.2, 244458.2; 1214522.16, 244457.32; 1214522.2, 244456.44; 1214522.33, 244455.56; 1214522.55, 244454.71; 1214522.85, 244453.88; 1214523.22, 244453.08; 1214523.68, 244452.32; 1214524.2, 244451.61; 1214524.8, 244450.96; 1214525.45, 244450.36; 1214526.16, 244449.84; 1214526.92, 244449.38; 1214527.72, 244449.01; 1214528.55, 244448.71; 1214529.4, 244448.49; 1214530.28, 244448.36; 1214531.16, 244448.32;	
-----	---	--



<p>112</p>	<p>宜124 國立陽明交通大學附設醫院(新民院區)          順序連接下列各點所含之區域：          1214517.51, 244520.41;          1214518.39, 244520.45;          1214519.27, 244520.58;          1214520.12, 244520.8;          1214520.95, 244521.1;          1214521.75, 244521.47;          1214522.51, 244521.93;          1214523.22, 244522.45;          1214523.87, 244523.05;          1214524.47, 244523.7;          1214524.99, 244524.41;          1214525.45, 244525.17;          1214525.82, 244525.97;          1214526.12, 244526.8;          1214526.34, 244527.65;          1214526.47, 244528.53;          1214526.51, 244529.41;          1214526.47, 244530.29;          1214526.34, 244531.17;          1214526.12, 244532.02;          1214525.82, 244532.85;          1214525.45, 244533.65;          1214524.99, 244534.41;          1214524.47, 244535.12;          1214523.87, 244535.77;          1214523.22, 244536.37;          1214522.51, 244536.89;          1214521.75, 244537.35;          1214520.95, 244537.72;          1214520.12, 244538.02;          1214519.27, 244538.24;          1214518.39, 244538.37;          1214517.51, 244538.41;          1214516.63, 244538.37;          1214515.75, 244538.24;          1214514.9, 244538.02;          1214514.07, 244537.72;          1214513.27, 244537.35;</p>	<p>1.本區禁止遙控無人機飛航活動。          2.因執行業務得經宜蘭縣政府會商宜蘭縣政府衛生局同意後為之。          3.因緊急事件醫療應變需要或演訓時，得不受上開禁止或限制規定。</p>
------------	---	--



112	<p>1214512.51, 244536.89;  1214511.8, 244536.37;  1214511.15, 244535.77;  1214510.55, 244535.12;  1214510.03, 244534.41;  1214509.57, 244533.65;  1214509.2, 244532.85;  1214508.9, 244532.02;  1214508.68, 244531.17;  1214508.55, 244530.29;  1214508.51, 244529.41;  1214508.55, 244528.53;  1214508.68, 244527.65;  1214508.9, 244526.8;  1214509.2, 244525.97;  1214509.57, 244525.17;  1214510.03, 244524.41;  1214510.55, 244523.7;  1214511.15, 244523.05;  1214511.8, 244522.45;  1214512.51, 244521.93;  1214513.27, 244521.47;  1214514.07, 244521.1;  1214514.9, 244520.8;  1214515.75, 244520.58;  1214516.63, 244520.45;  1214517.51, 244520.41;</p>	
113	<p>宜125 宜蘭仁澤地熱  順序連接下列各點所含之區域：  1213034.59, 243251.74;  1213034.66, 243250.97;  1213032.93, 243250.23;  1213032.22, 243246.82;  1213033.71, 243246.24;  1213034.76, 243248.31;  1213035.01, 243248.47;  1213035, 243251.1;  1213035, 243251.73;  1213034.59, 243251.74;</p>	<p>本區禁止遙控無人機飛航活動，因執行業務得經宜蘭縣政府會商台電公司再生能源處同意後為之。</p>




宜126 宜蘭轉播站  
順序連接下列各點所含之區域：

1215110.98, 243604.96;  
1215111.86, 243605;  
1215112.74, 243605.13;  
1215113.59, 243605.35;  
1215114.42, 243605.65;  
1215115.22, 243606.02;  
1215115.98, 243606.48;  
1215116.69, 243607;  
1215117.34, 243607.6;  
1215117.94, 243608.25;  
1215118.46, 243608.96;  
1215118.92, 243609.72;  
1215119.29, 243610.52;  
1215119.59, 243611.35;  
1215119.81, 243612.2;  
1215119.94, 243613.08;  
1215119.98, 243613.96;  
1215119.94, 243614.84;  
1215119.81, 243615.72;  
1215119.59, 243616.57;  
1215119.29, 243617.4;  
1215118.92, 243618.2;  
1215118.46, 243618.96;  
1215117.94, 243619.67;  
1215117.34, 243620.32;  
1215116.69, 243620.92;  
1215115.98, 243621.44;  
1215115.22, 243621.9;  
1215114.42, 243622.27;  
1215113.59, 243622.57;  
114 1215112.74, 243622.79;  
1215111.86, 243622.92;  
1215110.98, 243622.96;  
1215110.1, 243622.92;  
1215109.22, 243622.79;  
1215108.37, 243622.57;  
1215107.54, 243622.27;  
1215106.74, 243621.9;  
1215105.98, 243621.44;  
1215105.27, 243620.92;  
1215104.62, 243620.32;  
1215104.02, 243619.67;  
1215103.5, 243618.96;  
1215103.04, 243618.2;  
1215102.67, 243617.4;  
1215102.37, 243616.57;  
1215102.15, 243615.72;  
1215102.02, 243614.84;

本區禁止遙控無人機飛航活動，因執行業務得經宜蘭縣政府會商數位發展部同意後為之。



114	1215101.98, 243613.96; 1215102.02, 243613.08; 1215102.15, 243612.2; 1215102.37, 243611.35; 1215102.67, 243610.52; 1215103.04, 243609.72; 1215103.5, 243608.96; 1215104.02, 243608.25; 1215104.62, 243607.6; 1215105.27, 243607; 1215105.98, 243606.48; 1215106.74, 243606.02; 1215107.54, 243605.65; 1215108.37, 243605.35; 1215109.22, 243605.13; 1215110.1, 243605; 1215110.98, 243604.96;	
115	宜127 仁山植物園 順序連接下列各點所含之區域： 1214506.84, 243725.1; 1214513.81, 243719.25; 1214532.48, 243710.6; 1214532.69, 243724.54; 1214532.97, 243727.43; 1214533.04, 243732.91; 1214534.07, 243741.21; 1214522.93, 243736.42; 1214506.99, 243725.9; 1214506.84, 243725.1;	本區禁止遙控無人機飛航活動，因執行業務得經宜蘭縣政府會商園區管理機關同意後為之。




宜128 醫療財團法人羅許基金會羅東博愛醫院  
(門診大樓)羅東鎮南昌街83號

順序連接下列各點所含之區域：

1214615.5, 244016.1;  
1214615.85, 244016.12;  
1214616.2, 244016.17;  
1214616.55, 244016.26;  
1214616.88, 244016.37;  
1214617.2, 244016.53;  
1214617.5, 244016.71;  
1214617.78, 244016.92;  
1214618.05, 244017.15;  
1214618.28, 244017.42;  
1214618.49, 244017.7;  
1214618.67, 244018;  
1214618.83, 244018.32;  
1214618.94, 244018.65;  
1214619.03, 244019;  
1214619.08, 244019.35;  
1214619.1, 244019.7;  
1214619.08, 244020.05;  
1214619.03, 244020.4;  
1214618.94, 244020.75;  
1214618.83, 244021.08;  
1214618.67, 244021.4;  
1214618.49, 244021.7;  
1214618.28, 244021.98;  
1214618.05, 244022.25;  
1214617.78, 244022.48;  
1214617.5, 244022.69;  
1214617.2, 244022.87;  
1214616.88, 244023.03;  
1214616.55, 244023.14;  
1214616.2, 244023.23;  
1214615.85, 244023.28;  
1214615.5, 244023.3;  
1214615.15, 244023.28;  
1214614.8, 244023.23;  
1214614.45, 244023.14;  
1214614.12, 244023.03;  
1214613.8, 244022.87;  
1214613.5, 244022.69;  
1214613.22, 244022.48;  
1214612.95, 244022.25;  
1214612.72, 244021.98;  
1214612.51, 244021.7;  
1214612.33, 244021.4;  
1214612.17, 244021.08;  
1214612.06, 244020.75;  
1214611.97, 244020.4;  
1214611.92, 244020.05;  
1214611.9, 244019.7;


- 1.本區禁止遙控無人機飛航活動。
- 2.因執行業務得經宜蘭縣政府會商宜蘭縣政府衛生局同意後為之。
- 3.因緊急事件醫療應變需要或演訓時，得不受上開禁止或限制規定。

116



116

1214611.92, 244019.35;  
1214611.97, 244019;  
1214612.06, 244018.65;  
1214612.17, 244018.32;  
1214612.33, 244018;  
1214612.51, 244017.7;  
1214612.72, 244017.42;  
1214612.95, 244017.15;  
1214613.22, 244016.92;  
1214613.5, 244016.71;  
1214613.8, 244016.53;  
1214614.12, 244016.37;  
1214614.45, 244016.26;  
1214614.8, 244016.17;  
1214615.15, 244016.12;  
1214615.5, 244016.1;



<p>117</p>	<p>宜129 醫療財團法人羅許基金會羅東博愛醫院 (住院大樓)羅東鎮南昌街81號 順序連接下列各點所含之區域： 1214622.54, 244014.8; 1214622.89, 244014.82; 1214623.24, 244014.87; 1214623.59, 244014.96; 1214623.92, 244015.07; 1214624.24, 244015.23; 1214624.54, 244015.41; 1214624.82, 244015.62; 1214625.09, 244015.85; 1214625.32, 244016.12; 1214625.53, 244016.4; 1214625.71, 244016.7; 1214625.87, 244017.02; 1214625.98, 244017.35; 1214626.07, 244017.7; 1214626.12, 244018.05; 1214626.14, 244018.4; 1214626.12, 244018.75; 1214626.07, 244019.1; 1214625.98, 244019.45; 1214625.87, 244019.78; 1214625.71, 244020.1; 1214625.53, 244020.4; 1214625.32, 244020.68; 1214625.09, 244020.95; 1214624.82, 244021.18; 1214624.54, 244021.39; 1214624.24, 244021.57; 1214623.92, 244021.73; 1214623.59, 244021.84; 1214623.24, 244021.93; 1214622.89, 244021.98; 1214622.54, 244022; 1214622.19, 244021.98; 1214621.84, 244021.93; 1214621.49, 244021.84; 1214621.16, 244021.73; 1214620.84, 244021.57; 1214620.54, 244021.39; 1214620.26, 244021.18; 1214619.99, 244020.95; 1214619.76, 244020.68; 1214619.55, 244020.4;</p>	<p>1.本區禁止遙控無人機飛航活動。 2.因執行業務得經宜蘭縣政府會商宜蘭縣政府衛生局同意後為之。 3.因緊急事件醫療應變需要或演訓時，得不受上開禁止或限制規定。</p>
------------	---	--



117

1214619.37, 244020.1;  
1214619.21, 244019.78;  
1214619.1, 244019.45;  
1214619.01, 244019.1;  
1214618.96, 244018.75;  
1214618.94, 244018.4;  
1214618.96, 244018.05;  
1214619.01, 244017.7;  
1214619.1, 244017.35;  
1214619.21, 244017.02;  
1214619.37, 244016.7;  
1214619.55, 244016.4;  
1214619.76, 244016.12;  
1214619.99, 244015.85;  
1214620.26, 244015.62;  
1214620.54, 244015.41;  
1214620.84, 244015.23;  
1214621.16, 244015.07;  
1214621.49, 244014.96;  
1214621.84, 244014.87;  
1214622.19, 244014.82;  
1214622.54, 244014.8;




宜130 醫療財團法人羅許基金會羅東博愛醫院  
(腫瘤、復健大樓)羅東鎮博愛路147號  
順序連接下列各點所含之區域：

1214627.33, 244007.57;  
1214627.68, 244007.59;  
1214628.03, 244007.64;  
1214628.38, 244007.73;  
1214628.71, 244007.84;  
1214629.03, 244008;  
1214629.33, 244008.18;  
1214629.61, 244008.39;  
1214629.88, 244008.62;  
1214630.11, 244008.89;  
1214630.32, 244009.17;  
1214630.5, 244009.47;  
1214630.66, 244009.79;  
1214630.77, 244010.12;  
1214630.86, 244010.47;  
1214630.91, 244010.82;  
1214630.93, 244011.17;  
1214630.91, 244011.52;  
1214630.86, 244011.87;  
1214630.77, 244012.22;  
1214630.66, 244012.55;  
1214630.5, 244012.87;  
1214630.32, 244013.17;  
1214630.11, 244013.45;  
1214629.88, 244013.72;  
1214629.61, 244013.95;  
1214629.33, 244014.16;  
1214629.03, 244014.34;  
1214628.71, 244014.5;  
1214628.38, 244014.61;  
1214628.03, 244014.7;  
1214627.68, 244014.75;  
1214627.33, 244014.77;  
1214626.98, 244014.75;  
1214626.63, 244014.7;  
1214626.28, 244014.61;  
1214625.95, 244014.5;  
1214625.63, 244014.34;  
1214625.33, 244014.16;  
1214625.05, 244013.95;  
1214624.78, 244013.72;  
1214624.55, 244013.45;  
1214624.34, 244013.17;  
1214624.16, 244012.87;  
1214624, 244012.55;  
1214623.89, 244012.22;  
1214623.8, 244011.87;  
1214623.75, 244011.52;

118

本區禁止遙控無人機飛航活動，因執行業務得經宜蘭縣政府會商宜蘭縣政府衛生局同意後為之。



118

1214623.73, 244011.17;  
1214623.75, 244010.82;  
1214623.8, 244010.47;  
1214623.89, 244010.12;  
1214624, 244009.79;  
1214624.16, 244009.47;  
1214624.34, 244009.17;  
1214624.55, 244008.89;  
1214624.78, 244008.62;  
1214625.05, 244008.39;  
1214625.33, 244008.18;  
1214625.63, 244008;  
1214625.95, 244007.84;  
1214626.28, 244007.73;  
1214626.63, 244007.64;  
1214626.98, 244007.59;  
1214627.33, 244007.57;



<p>119</p>	<p>宜131 利澤配電變電所 順序連接下列各點所含之區域： 1215000.5, 243921.8; 1215001.38, 243921.84; 1215002.26, 243921.97; 1215003.11, 243922.19; 1215003.94, 243922.49; 1215004.74, 243922.86; 1215005.5, 243923.32; 1215006.21, 243923.84; 1215006.86, 243924.44; 1215007.46, 243925.09; 1215007.98, 243925.8; 1215008.44, 243926.56; 1215008.81, 243927.36; 1215009.11, 243928.19; 1215009.33, 243929.04; 1215009.46, 243929.92; 1215009.5, 243930.8; 1215009.46, 243931.68; 1215009.33, 243932.56; 1215009.11, 243933.41; 1215008.81, 243934.24; 1215008.44, 243935.04; 1215007.98, 243935.8; 1215007.46, 243936.51; 1215006.86, 243937.16; 1215006.21, 243937.76; 1215005.5, 243938.28; 1215004.74, 243938.74; 1215003.94, 243939.11; 1215003.11, 243939.41; 1215002.26, 243939.63; 1215001.38, 243939.76; 1215000.5, 243939.8; 1214959.62, 243939.76; 1214958.74, 243939.63; 1214957.89, 243939.41; 1214957.06, 243939.11; 1214956.26, 243938.74; 1214955.5, 243938.28; 1214954.79, 243937.76; 1214954.14, 243937.16; 1214953.54, 243936.51; 1214953.02, 243935.8; 1214952.56, 243935.04;</p>	<p>本區禁止遙控無人機飛航活動，因執行業務得經宜蘭縣政府同意後為之。</p>
------------	--	---



119

1214952.19, 243934.24;  
1214951.89, 243933.41;  
1214951.67, 243932.56;  
1214951.54, 243931.68;  
1214951.5, 243930.8;  
1214951.54, 243929.92;  
1214951.67, 243929.04;  
1214951.89, 243928.19;  
1214952.19, 243927.36;  
1214952.56, 243926.56;  
1214953.02, 243925.8;  
1214953.54, 243925.09;  
1214954.14, 243924.44;  
1214954.79, 243923.84;  
1214955.5, 243923.32;  
1214956.26, 243922.86;  
1214957.06, 243922.49;  
1214957.89, 243922.19;  
1214958.74, 243921.97;  
1214959.62, 243921.84;  
1215000.5, 243921.8;



宜132 員山配電變電所  
順序連接下列各點所含之區域：

1214258.8, 244335.3;  
1214259.68, 244335.34;  
1214300.56, 244335.47;  
1214301.41, 244335.69;  
1214302.24, 244335.99;  
1214303.04, 244336.36;  
1214303.8, 244336.82;  
1214304.51, 244337.34;  
1214305.16, 244337.94;  
1214305.76, 244338.59;  
1214306.28, 244339.3;  
1214306.74, 244340.06;  
1214307.11, 244340.86;  
1214307.41, 244341.69;  
1214307.63, 244342.54;  
1214307.76, 244343.42;  
1214307.8, 244344.3;  
1214307.76, 244345.18;  
1214307.63, 244346.06;  
1214307.41, 244346.91;  
1214307.11, 244347.74;  
1214306.74, 244348.54;  
1214306.28, 244349.3;  
1214305.76, 244350.01;  
1214305.16, 244350.66;  
1214304.51, 244351.26;  
1214303.8, 244351.78;  
1214303.04, 244352.24;  
1214302.24, 244352.61;  
1214301.41, 244352.91;  
1214300.56, 244353.13;  
1214259.68, 244353.26;  
1214258.8, 244353.3;  
1214257.92, 244353.26;  
1214257.04, 244353.13;  
1214256.19, 244352.91;  
1214255.36, 244352.61;  
1214254.56, 244352.24;  
1214253.8, 244351.78;  
1214253.09, 244351.26;  
1214252.44, 244350.66;  
1214251.84, 244350.01;  
1214251.32, 244349.3;  
1214250.86, 244348.54;  
1214250.49, 244347.74;  
1214250.19, 244346.91;  
1214249.97, 244346.06;  
1214249.84, 244345.18;  
1214249.8, 244344.3;  
1214249.84, 244343.42;  
1214249.97, 244342.54;  
1214250.19, 244341.69;  
1214250.49, 244340.86;  
1214250.86, 244340.06;  
1214251.32, 244339.3;  
1214251.84, 244338.59;  
1214252.44, 244337.94;

120


本區禁止遙控無人機飛航活動，因執行業務得經宜蘭縣政府同意後為之。



120	1214253.09, 244337.34; 1214253.8, 244336.82; 1214254.56, 244336.36; 1214255.36, 244335.99; 1214256.19, 244335.69; 1214257.04, 244335.47; 1214257.92, 244335.34; 1214258.8, 244335.3;	
121	宜133 宜府配電變電所 順序連接下列各點所含之區域： 1214601.8, 244324.1; 1214602.68, 244324.14; 1214603.56, 244324.27; 1214604.41, 244324.49; 1214605.24, 244324.79; 1214606.04, 244325.16; 1214606.8, 244325.62; 1214607.51, 244326.14; 1214608.16, 244326.74; 1214608.76, 244327.39; 1214609.28, 244328.1; 1214609.74, 244328.86; 1214610.11, 244329.66; 1214610.41, 244330.49; 1214610.63, 244331.34; 1214610.76, 244332.22; 1214610.8, 244333.1; 1214610.76, 244333.98; 1214610.63, 244334.86; 1214610.41, 244335.71; 1214610.11, 244336.54; 1214609.74, 244337.34; 1214609.28, 244338.1; 1214608.76, 244338.81; 1214608.16, 244339.46; 1214607.51, 244340.06; 1214606.8, 244340.58; 1214606.04, 244341.04; 1214605.24, 244341.41; 1214604.41, 244341.71; 1214603.56, 244341.93; 1214602.68, 244342.06; 1214601.8, 244342.1; 1214600.92, 244342.06; 1214600.04, 244341.93; 1214559.19, 244341.71; 1214558.36, 244341.41; 1214557.56, 244341.04; 1214556.8, 244340.58; 1214556.09, 244340.06; 1214555.44, 244339.46; 1214554.84, 244338.81; 1214554.32, 244338.1; 1214553.86, 244337.34; 1214553.49, 244336.54; 1214553.19, 244335.71; 1214552.97, 244334.86;	本區禁止遙控無人機飛航活動，因執行業務得經宜蘭縣政府同意後為之。



121	1214552.84, 244333.98; 1214552.8, 244333.1; 1214552.84, 244332.22; 1214552.97, 244331.34; 1214553.19, 244330.49; 1214553.49, 244329.66; 1214553.86, 244328.86; 1214554.32, 244328.1; 1214554.84, 244327.39; 1214555.44, 244326.74; 1214556.09, 244326.14; 1214556.8, 244325.62; 1214557.56, 244325.16; 1214558.36, 244324.79; 1214559.19, 244324.49; 1214600.04, 244324.27; 1214600.92, 244324.14; 1214601.8, 244324.1;	
-----	--	--



宜134 宜市配電變電所  
順序連接下列各點所含之區域：

1214528.3, 244454.1;  
1214529.18, 244454.14;  
1214530.06, 244454.27;  
1214530.91, 244454.49;  
1214531.74, 244454.79;  
1214532.54, 244455.16;  
1214533.3, 244455.62;  
1214534.01, 244456.14;  
1214534.66, 244456.74;  
1214535.26, 244457.39;  
1214535.78, 244458.1;  
1214536.24, 244458.86;  
1214536.61, 244459.66;  
1214536.91, 244500.49;  
1214537.13, 244501.34;  
1214537.26, 244502.22;  
1214537.3, 244503.1;  
1214537.26, 244503.98;  
1214537.13, 244504.86;  
1214536.91, 244505.71;  
1214536.61, 244506.54;  
1214536.24, 244507.34;  
1214535.78, 244508.1;  
1214535.26, 244508.81;  
1214534.66, 244509.46;  
1214534.01, 244510.06;  
1214533.3, 244510.58;  
1214532.54, 244511.04;  
1214531.74, 244511.41;  
1214530.91, 244511.71;  
1214530.06, 244511.93;  
1214529.18, 244512.06;  
1214528.3, 244512.1;  
1214527.42, 244512.06;  
1214526.54, 244511.93;  
1214525.69, 244511.71;  
1214524.86, 244511.41;  
1214524.06, 244511.04;  
1214523.3, 244510.58;  
1214522.59, 244510.06;  
1214521.94, 244509.46;  
1214521.34, 244508.81;  
1214520.82, 244508.1;  
1214520.36, 244507.34;  
1214519.99, 244506.54;  
1214519.69, 244505.71;  
1214519.47, 244504.86;  
1214519.34, 244503.98;  
1214519.3, 244503.1;  
1214519.34, 244502.22;  
1214519.47, 244501.34;  
1214519.69, 244500.49;  
1214519.99, 244459.66;

122

本區禁止遙控無人機飛航活動，因執行業務得經宜蘭縣政府同意後為之。



122	1214520.36, 244458.86; 1214520.82, 244458.1; 1214521.34, 244457.39; 1214521.94, 244456.74; 1214522.59, 244456.14; 1214523.3, 244455.62; 1214524.06, 244455.16; 1214524.86, 244454.79; 1214525.69, 244454.49; 1214526.54, 244454.27; 1214527.42, 244454.14; 1214528.3, 244454.1;	
-----	--	--



宜135 廣安配電變電所  
順序連接下列各點所含之區域：

1214453.1, 244042.4;  
1214453.98, 244042.44;  
1214454.86, 244042.57;  
1214455.71, 244042.79;  
1214456.54, 244043.09;  
1214457.34, 244043.46;  
1214458.1, 244043.92;  
1214458.81, 244044.44;  
1214459.46, 244045.04;  
1214500.06, 244045.69;  
1214500.58, 244046.4;  
1214501.04, 244047.16;  
1214501.41, 244047.96;  
1214501.71, 244048.79;  
1214501.93, 244049.64;  
1214502.06, 244050.52;  
1214502.1, 244051.4;  
1214502.06, 244052.28;  
1214501.93, 244053.16;  
1214501.71, 244054.01;  
1214501.41, 244054.84;  
1214501.04, 244055.64;  
1214500.58, 244056.4;  
1214500.06, 244057.11;  
1214459.46, 244057.76;  
1214458.81, 244058.36;  
1214458.1, 244058.88;  
1214457.34, 244059.34;  
1214456.54, 244059.71;  
1214455.71, 244100.01;  
1214454.86, 244100.23;  
1214453.98, 244100.36;  
1214453.1, 244100.4;  
1214452.22, 244100.36;  
1214451.34, 244100.23;  
1214450.49, 244100.01;  
1214449.66, 244059.71;  
1214448.86, 244059.34;  
1214448.1, 244058.88;  
1214447.39, 244058.36;  
1214446.74, 244057.76;  
1214446.14, 244057.11;  
1214445.62, 244056.4;  
1214445.16, 244055.64;  
1214444.79, 244054.84;  
1214444.49, 244054.01;  
1214444.27, 244053.16;  
1214444.14, 244052.28;  
1214444.1, 244051.4;

本區禁止遙控無人機飛航活動，因執行業務得經宜蘭縣政府同意後為之。

123



123	1214444.14, 244050.52; 1214444.27, 244049.64; 1214444.49, 244048.79; 1214444.79, 244047.96; 1214445.16, 244047.16; 1214445.62, 244046.4; 1214446.14, 244045.69; 1214446.74, 244045.04; 1214447.39, 244044.44; 1214448.1, 244043.92; 1214448.86, 244043.46; 1214449.66, 244043.09; 1214450.49, 244042.79; 1214451.34, 244042.57; 1214452.22, 244042.44; 1214453.1, 244042.4;	
-----	--	--



本區禁止遙控無人機飛航活動，因執行業務得經宜蘭縣政府同意後為之。

宜136 蘇東配電變電所  
順序連接下列各點所含之區域：

1215131.6, 243530.7;  
1215132.48, 243530.74;  
1215133.36, 243530.87;  
1215134.21, 243531.09;  
1215135.04, 243531.39;  
1215135.84, 243531.76;  
1215136.6, 243532.22;  
1215137.31, 243532.74;  
1215137.96, 243533.34;  
1215138.56, 243533.99;  
1215139.08, 243534.7;  
1215139.54, 243535.46;  
1215139.91, 243536.26;  
1215140.21, 243537.09;  
1215140.43, 243537.94;  
1215140.56, 243538.82;  
1215140.6, 243539.7;  
1215140.56, 243540.58;  
1215140.43, 243541.46;  
1215140.21, 243542.31;  
1215139.91, 243543.14;  
1215139.54, 243543.94;  
1215139.08, 243544.7;  
1215138.56, 243545.41;  
1215137.96, 243546.06;  
1215137.31, 243546.66;  
1215136.6, 243547.18;  
1215135.84, 243547.64;  
1215135.04, 243548.01;  
1215134.21, 243548.31;  
1215133.36, 243548.53;  
1215132.48, 243548.66;  
1215131.6, 243548.7;  
1215130.72, 243548.66;  
1215129.84, 243548.53;  
1215128.99, 243548.31;  
1215128.16, 243548.01;  
1215127.36, 243547.64;  
1215126.6, 243547.18;

124



124	1215125.89, 243546.66; 1215125.24, 243546.06; 1215124.64, 243545.41; 1215124.12, 243544.7; 1215123.66, 243543.94; 1215123.29, 243543.14; 1215122.99, 243542.31; 1215122.77, 243541.46; 1215122.64, 243540.58; 1215122.6, 243539.7; 1215122.64, 243538.82; 1215122.77, 243537.94; 1215122.99, 243537.09; 1215123.29, 243536.26; 1215123.66, 243535.46; 1215124.12, 243534.7; 1215124.64, 243533.99; 1215125.24, 243533.34; 1215125.89, 243532.74; 1215126.6, 243532.22; 1215127.36, 243531.76; 1215128.16, 243531.39; 1215128.99, 243531.09; 1215129.84, 243530.87; 1215130.72, 243530.74; 1215131.6, 243530.7;	
126	高速公路-宜蘭2 順序連接下列各點所含之區域： 地圖圖資異常。	本區禁止遙控無人機飛航活動，因執行業務得經本府會商高速公路局北區養護工程分局同意後為之。
127	高速公路-宜蘭1 順序連接下列各點所含之區域： 點位過多，請參照民用航空局遙控無人機管理資訊系統。	本區禁止遙控無人機飛航活動，因執行業務得經本府會商高速公路局北區養護工程分局同意後為之。
128	臺鐵-宜蘭 順序連接下列各點所含之區域： 點位過多，請參照民用航空局遙控無人機管理資訊系統。	本區禁止遙控無人機飛航活動，因執行業務得經宜蘭縣政府會商國營臺灣鐵路股份有限公司同意後為之。

